



LIBERO CONSORZIO COMUNALE DI ENNA

già Provincia Regionale di Enna

SETTORE III

Lavori Pubblici – Viabilità – Protezione Civile - Gare

SERVIZIO 3

Protezione Civile

SERVIZIO 2

Gestione e Manutenzione Stradale e Accertamenti Violazioni Espropriazioni - Valutazioni e Stime

PIANO PROVINCIALE DI EMERGENZA



RISCHIO NIVOLOGICO

<p><i>Ufficio 3.1</i> Sala Operativa Unificata <i>Protezione Civile</i></p> <p>Geom. Fabiola RUSSO Geom. Francesca ARGENTO Geom. Pantaleone CAMMARIERE Sig. Filippo PIRRERA</p>	<p><i>Ufficio 3.2</i> Gestione del Piano Provinciale <i>Previsione e Prevenzione di Protezione Civile</i></p> <p>Geom. Giuseppe TROVATO Geom. Francesca ARGENTO Geom. Fabiola RUSSO Geom. Pantaleone CAMMARIERE</p>	<p><i>Ufficio 3.3</i> Gestione degli Aggiornamenti Dinamici</p> <p>Geom. Francesca ARGENTO Geom. Giuseppe TROVATO Geom. Pantaleone CAMMARIERE</p>
<p>Servizio 2 – Servizio 3 Responsabile Geom. Salvatore RAGONESE</p>	<p>LLC di ENNA Presidente Avv.to Piero CAPIZZI</p>	<p>Settore III Dirigente Ing. Daniela LUMERA</p>

Stagione Invernale 2025 - 2026

Indice

Premessa	Pag.	2
Inquadramento territoriale	“	3
Stradale Provinciali interessate dall’obbligo di catene a bordo	“	9
La Rete Stradale presente nel territorio provinciale	“	11
Analisi Speditiva della Vulnerabilità della Rete Stradale	“	16
Le Risorse	“	18
Dislocazione delle Risorse	“	21
Tipologia degli Interventi	“	23
Modello d’Intervento	“	28
Comportamento utenti	“	31
Acronimi	“	32
Modello comunicazione chiusura temporanea al transito	“	33
Modello comunicazione riapertura al transito	“	34
Elenco Enti a cui inviare pec/e-mail	“	35

Allegati:

- 1 Carta Ubicazione Mezzi e Depositi di Sale
- 2 Carta della Viabilità con Obbligo di Catene a Bordo
- Modelli 1a, 1b, 1c, 2a, 2b, 2c, di attuazione del Piano Neve.



Premessa

Per rischio neve si intende tutta quella serie di disagi e difficoltà provocati da precipitazioni nevose abbondanti ed improvvise. Tali avversità atmosferiche, non sempre prevedibili, provocano disagi e difficoltà su porzioni di territorio spesso molto estese, coinvolgendo la totalità delle persone e delle attività che su questo insistono.

Benché il territorio di questo L.C.C. di Enna sia eccezionalmente colpito da fenomeni nivologici intensi, dall'esperienza degli ultimi anni, si è avuto modo di verificare che, la formazione e la persistenza di ghiaccio anche da neve sulle strade di collina è causa di problemi alla circolazione stradale, con conseguenti gravi disagi per gli utenti delle strade.

Pertanto particolare attenzione è stata data alla programmazione dell'azione preventiva contro il rischio ghiaccio sulle strade individuando degli itinerari in base all'importanza ed utilizzazione dell'infrastruttura, che in ragioni di maggiore urgenza possono essere modificati per intervenire nelle zone più critiche.

Inoltre nel presente Piano sono state definite le modalità operative di intervento, le procedure organizzative delle risorse umane e strumentali a disposizione, al fine di organizzare un servizio in grado di intervenire efficacemente, in base alle risorse disponibili garantire una corretta fruizione delle strade durante tutta la stagione invernale.

Affrontare il rischio in modo efficace, significa infatti riuscire ad allertare tempestivamente uomini e mezzi in modo da ridurre al minimo il disagio dell'utenza e garantire tutti i servizi essenziali.

Per la Stagione Invernale 2025/2026, periodo 15.12.2025 / 15.03.2026, il Servizio 3 *Protezione Civile* ha elaborato il presente Piano Provinciale che vede la partecipazione del personale del Servizio 2 *Gestione e Manutenzione Stradale e Accertamenti Violazioni - Espropriazioni - Valutazioni e Stime* dell'Ente con l'obiettivo di prevenire e fronteggiare le possibili criticità alla circolazione stradale,

L'attivazione del Piano per il rischio nivologico è disposta ogni qualvolta che l'Amministrazione rilevi l'insorgere di eventi climatici significativi (andamento della temperatura, durata della precipitazione, tipologia di neve, spessore dello strato ecc.) o in base ai livelli di allerta indicate nell'Avviso Regionale di Protezione Civile per il rischio meteo-idrogeologico e idraulico emanato quotidianamente dal Dipartimento Regionale della Protezione Civile della Presidenza della Regione Siciliana CENTRO FUNZIONALE DECENTRATO – IDRO sul sito <https://www.protezionecivilesicilia.it>.

I suddetti avvisi nei mesi invernali sono integrati con il bollettino giornaliero Valanghe a cura del Corpo Forestale Regione Siciliana in collaborazione con il Servizio Meteomont dell'Arma dei Carabinieri e il servizio meteo dell'Aeronautica Militare. <https://meteomont.carabinieri.it> - <https://www.meteoam.it>.

Inquadramento Territoriale

Gran parte del territorio provinciale, generalmente di natura collinare, è soggetto a frequenti formazioni di ghiaccio e da sporadiche precipitazioni nevose che determinano di fatto notevoli difficoltà di circolazione lungo la viabilità provinciale interessata, già compromessa da altri eventi meteorologici che si sono verificati nel passato recente sia per la pendenza delle stesse arterie stradali che nella Zona Nord risulta abbastanza elevata.

In considerazione dell'approssimarsi della stagione invernale, diventa, pertanto, di prioritaria importanza la predisposizione di tutte le attività necessarie a garantire una buona fruibilità della rete stradale nell'ambito del complesso e variegato territorio provinciale, esteso altimetricamente da una quota compresa tra la minima di 230 m s.l.m. e la massima di 990 m. s.l.m..

Tale disomogeneità necessita l'attuazione di operazioni preventive e di lavorazione, durante gli eventi precipitativi, differenziate a seconda della parte di territorio in cui ci si trova ad intervenire.

Ad oggi il patrimonio stradale in gestione all'Amministrazione del Libero Consorzio Comunale di Enna, costituito da circa km 1.061,70 comprendente n. 147 Strade Provinciali identificate con l'acronimo di S.P., è sorvegliato dal personale Servizio Viabilità ed è strutturato attraverso la suddivisione del territorio provinciale in due zone, zona A e zona B, coordinate da un Responsabile del Patrimonio Viario coadiuvato da i tecnici responsabili per ciascuna zona.

Si riportano di seguito le tabelle con indicate le Strade Provinciali divise per Zone.

STRADE PROVINCIALI ZONA A		
NUMERO	DENOMINAZIONE	ESTESA km
SP 6	SS 290 - Villapriolo - SS 121	8+300
SP 7/b	Bivio SP 33 - Assoro	11+406
SP 18	Bivio SS 121 - Agira - Nicosia	24+945
SP 19	Bivio SS 117 - Villadoro	10+902
SP 20	Nicosia - Ponte Oliveri - Sperlinga	9+000
SP 21	Agira - Stazione di Raddusa	18+390
SP 21 bis	Innesto SS 121 - SP 21	2+000
SP 22	Bivio SS 121 - Gagliano Castelferrato	18+246
SP 23/a	Sparacollo - Regalbuto	6+350
SP 23/b	Regalbuto - Catenanuova - SS 192	19+700
SP 24/a	Bivio SS 121 - Centuripe	9+397
SP 24/b	Centuripe - Catenanuova	12+000
SP 27	Bivio SS 120 - Bivio SS 117	1+503
SP 32	Cacchiamo - Bivio Villapriolo - SS 290	10+000
SP 33	Ponte Pietrangeli - Bivio SP 7/b - Bivio SS 121	2+711
SP 34	Gagliano Castelferrato - Troina	13+389
SP 39	Leonforte - Ervavusa - Bivio SP 19 (Villadoro)	22+017
SP 41	Centuripe - Gr. Miniere - Scalo Ferroviario - Mandarano	10+733
SP 45	Ponte Simeto - Stazione di Mandarano	2+919
SP 46	Cacchiamo - Villadoro	4+000
SP 47	Piano Torre - Diga Ancipa - Bivio SS 120	7+000
SP 48	Nissoria S. Giorgio - Min. Zimballo - Bivio SP 7/b	15+000
SP 50	Ponte Barca Biancavilla - Scalo Muglia	13+895
SP 55/a	Corona - Licciardello - Bivio SS 575	10+000
SP 55/b	Bivio SS 575 (Ciappulla) - Affillo-Prosta	5+019
SP 56	Gagliano Castelferrato - Serrobianco	8+558
SP 58	Leonforte - Portella Creta	13+435
SP 59	Bivio SP 21 - Salinella - Bivio SP 23/b	11+637
SP 60	Savarino - Vaccarizzo	6+731
SP 61	Bivio SP 7/b - Acquanova - Bivio SP 48 Morra	6+033
SP 63	Calascibetta - Ervavusa	9+000
SP 68	Castagna - Musa Pianazza	7+040
SP 69	Regalbuto - Scalo Ferroviario	0+500
SP 70	Bivio SS 121 - Branche - Stramazzo	10+000
SP 71	Bivio SP 41 - Bompiani - Bivio SS 121	5+000

STRADE PROVINCIALI ZONA A		
NUMERO	DENOMINAZIONE	ESTESA km
SP 74	Catenanuova - Innesto SS 192	0+700
SP 75	Ciaramidaro - Ponte Mangiagrilli - Bivio SS 192	15+969
SP 77	Tre Aie - Trombe	2+942
SP 80	Calascibetta - Malpasso - Gaito - Matarazzo - Cacchiamo	20+565
SP 82	Santa Barbara - Stazione di Mandarano	1+783
SP 83	Strada di accesso all'Invaso Diga Pozzillo	3+500
SP 84	Bivio SP 50 - Muglia Vignale - Centuripe	0+158
SP 85/a	Gagliano Castelferrato - Bivio SP 18	7+100
SP 85/b	Nissoria - Bivio SP 18	7+595
SP 86	S. Giacomo - Spirini	3+200
SP 92	Bivio SP 50 - Bivio SP 116	3+528
SP 93	Catena - Maiorana - Fortolesi	4+200
SP 94	Vignale - Pirato	6+116
SP 99	ex Circonvallazione di Agira	1+800
SP 100	ex Circonvallazione di Gagliano	2+000
SP 106	SR 6 Centuripe - Porta S. Lorenzo	4+380
SP 107	SR 7 Trazzera delle Vacche	2+700
SP 110	SR 10 Rabbiti - Bufalà - Manna	2+515
SP 111	SR 11 Bivio Catenanuova -Vigne Vecchie -SS 192	2+326
SP 112	SR 12 Donnanna - Cummino - Scippa-S. Paolo	2+004
SP 116	SB 1 Centuripe - B° SS 192 (Vignale-Muglia)	11+900
SP 117	SB 2 Ponte Giuliano - Borgo Nuovo ex SB Serro Croce	13+700
SP 118	SB 3 Cugno Caraci - Ponte Aragona 1° tronco	3+800
SP 119	SB 4 Vaccaria	3+900
SP 120	SB 5 Cozzavento - Barbaro - Ponte Saraceni	5+600
SP 121	SB 6 Giucchitto	1+700
SP 127	SB 12 Catena Gaspa	2+600
SP 131	SB 16 B° SP 34 - Stazione Sparacollo ex SB Troina - Sparacollo	27+000
SP 132	SB 17 Cerami - Buonfiglio ex SB 4	14+500
SP 133	SB 18 S.Giacomo - Castagna - Casale - Bonfiglio	14+500
SP 134	SB 19 Carcaci – Sparacollo	6+500
SP 135	SB 20 Garbata - Sparacollo	5+500
SP 136	SB 21 Regalbuto - Centuripe	4+900
SP 137	SB 22 Nicosia - Fontana di Piazza	5+000
SP 138	SB 23 Pancallo - Spirini	3+100
SP 139	SB 24 Gagliano - S.Margherita ex SB Gagliano - S.Margherita	6+000
SP 140	SB 25 S.Domenico - S.Agrippina - Valpertuso - S.Martino	10+900
SP 141	SB 26 Malagurnò - Sugherita	3+500
SP 142	SB 27 Agira - Troina 1° tronco	3+500
SP 143	SB 28 Agira - Troina 2° tronco	3+500
SP 146	Dalla SP 47 Piano Torre – Diga Ancipa – Bivio SS 120	2+500

STRADE PROVINCIALI ZONA B		
NUMERO	DENOMINAZIONE	ESTESA km
SP 1	Enna - Enna Bassa	2+700
SP 2	Enna - Bivio Kamut	2+000
SP 3	Bivio Misericordia - Scalo Enna	0+800
SP 4	Bivio SS 192 - Valguarnera - SS 117 bis	15+000
SP 7a	Bivio Pirato – Bivio Mulinello – SS 192	12+513
SP 7/b	Assoro - Bivio SP 57	11+406
SP 8	Valguarnera - Bivio Raddusa	13+950
SP 10	Bivio SS 191 - Ponte Braemy	9+882
SP 12/a	Bivio Madonna Noce - Bivio Diga Olivo (torr. Polino)	18+700
SP 12/b	Bivio Diga Olivo (torr. Polino) - Bivio Catena	9+000
SP 14	Bivio SS 288 - Bivio Toscano	10+500
SP 15/a	Piazza Armerina - Bivio Usignolo	7+500
SP 15/b	Bivio Usignolo - Bivio Sitica	9+700
SP 16	Bivio SS 117 bis - Mirabella Imbaccari	8+100
SP 17	Bivio Rasalgone - Bivio SS 288	8+800
SP 28	Enna - Casina Bianca	1+504
SP 29	S. Lucia - Scifitello	1+700
SP 30	Strada del Borgo Cascino	6+400
SP 31	S. Giovanni Anime Sante - Lombardi Torrazza	3+458
SP 35/a	Pintura - Giresi	12+000
SP 35/b	Valguarnera - Ponte Battiato	11+300
SP 36	Bivio Usignolo - Passo Mastro Diego	6+000
SP 37	Bivio SP 16 - Polleri - Leano	14+500
SP 38	Bivio Toscano - Bivio SP 16	3+300
SP 40	Aidone - Miniera Baccarato	8+459
SP 49	Bivio Catena - Bivio Friddani	4+945
SP 51	Strada di Arroccamento Sud-Est (S. Calogero)	2+900
SP 53	Abitato di Aidone - SS 288	1+000
SP 54	Parasporino Cannavò	6+100
SP 57	Bivio SP 7/a – Dittaino (Pirato)	8+558
SP 62	Milocca - Calderai	8+146
SP 64	Scarlata - Rossi	2+700
SP 65	Bivio SS 117 bis - Sortavilla Soprano - Conf. Prov. CT	7+500
SP 66	Bivio SP 14 - Innesto SP 73 (Malaricotta)	4+170
SP 67	Bivio SP 8 - Bivio SP 35/a	11+974
SP 72	Bivio SP 14 - Bivio SP 37	8+556
SP 73	Iannarello - Aidone	8+375
SP 76	Venterli - Fiume Gornalunga	3+000
SP 78	Bivio Ramata - Bivio Rastrello	17+800

STRADE PROVINCIALI ZONA B		
NUMERO	DENOMINAZIONE	ESTESA km
SP 79	Castani - Montagna - Val di Noce	3+000
SP 81	Enna - "Bivio Vanelle - SS 117 bis "- Stazione di Seggio	4+900
SP 81 bis	Bivio Vanelle - Bivio SS 117 bis	4+700
SP 88	Bivio SP 4 - Bivio SS 117 bis	2+500
SP 89/a	Rabutano - Indirizzo	7+803
SP 89/b	SS 117 bis - Camemi	6+672
SP 90	Strada di accesso alla Villa del Casale	1+418
SP 91	Piano Noce	2+600
SP 95	Scarlata - Girgia	4+017
SP 96	Pietraperzia - Ponte Besaro	9+100
SP 97	Strada di accesso agli Scavi di Morgantina	2+800
SP 98	ex Turistica B° 561 - B° SP 4	5+000
SP 101	SR 1 Pergusa - Risicallà-Sciottabino	7+060
SP 102	SR 2 Autodromo di Pergusa	5+000
SP 103	SR 3 Stradella di servizio Autodromo di Pergusa	6+400
SP 104	SR 4 Scalo Villarosa - Fegotto - Pizzuto-Pasquasia	7+041
SP 105	SR 5 Cozzo - Volta di Monica-Arginamele	1+694
SP 108	SR 8 Balatella -Vallegrande - Balatelluzza	9+660
SP 109	SR 9 Pietraperzia - Balati - Mandreforte - Piano Sinopoli	3+350
SP 113	SR 13/a Barrafranca - SP 10	7+626
SP 114	SR 13/b dalla SP 10 - Arceri - Fiume Salso	5+500
SP 115	SR 32 Cannarella	
SP 122	SB 7 Valguarnera - Dittaino	7+700
SP 123	SB 8 Borgo Cascino - Nicola - SS 560	14+800
SP 124	SB 9 Nicola - Geraci	4+400
SP 125	SB 10 Geracello - Ramursura - S.Antonio	9+300
SP 126	SB 11 Ramursura - Montagna di Marzo - Genavi	7+100
SP 128	SB 13 Sitica - Bolsi (Pupazzo B° Mazzarino)	4+200
SP 129	SB 14 Zagaria - Ponte Cimino	2+200
SP 130	SB 15 Bruchito - Zagaria	2+500
SP 144	SB 29 Quattrofinaita	4+600
SP 145	SB 30 Cannarelle - Albanello	2+600
SP 147	dalla SP 49 - Donna Betta - Diga Olivo	5+000

Il Libero Consorzio Comunale di Enna, in qualità di Ente proprietario, allo scopo di garantire la sicurezza e la fluidità della circolazione, ai sensi dell'art. 14 del D. Lgs. 285/92 Codice della Strada, provvede, con le risorse assegnate al Servizio Viabilità, alla manutenzione, alla gestione, alla pulizia ed al controllo tecnico delle strade.

In ogni zona vigila uno o più Istruttore Tecnico (capo squadra tecnico stradale) coadiuvato dagli operatori esperti tecnici/manutentivi (cantonieri). Il cantoniere svolge le operazioni e gli interventi di ordinaria manutenzione del corpo stradale e delle sue pertinenze, mentre la sorveglianza e la tutela del patrimonio stradale è demandata al *capo squadra tecnico stradale* il quale è munito di telefono cellulare per il collegamento con i propri cantonieri, gli uffici centrali, i mezzi delle forze dell'ordine e di soccorso.

Nell'arco dell'anno è attivo un servizio di "reperibilità", che coinvolge parte del personale stradale pronto ad intervenire in caso di emergenza, (incidenti, frane, neve e ghiaccio, situazioni di pericolo, ecc.) su tutte le strade provinciali.

Tra le attività sono da ricomprendersi anche quelle di manutenzione invernale (trattamento preventivo antighiaccio e sgombro neve) delle strade di competenza.

Gli automezzi a disposizione dell'Ente, sono mezzi polifunzionali spargisale e spalaneve. Lo spargisale si mette in azione in caso di temperature rigide con valori elevati di umidità.

Lo spargimento del sale interessa i punti critici della viabilità in cui è più probabile la formazione di ghiaccio al suolo.

In considerazione di eventi particolarmente gravosi, può inoltre trovare applicazione l'art. 6 comma 4 del D. Lgs. 285/92 Codice della Strada.

Delle ordinanze emesse sarà data ampia e tempestiva diffusione attraverso la pubblicazione da parte dell'Ufficio Stampa del L.C.C. di Enna oltre che con i canali tradizionali, sito istituzionale dell'Ente, attraverso i social.

Nel contesto emergenziale dovuto ad intense precipitazioni nevose, fermo restando il potere di disciplinare in modo autonomo, il Prefetto ai sensi dell'articolo 6, comma 1 del decreto legislativo n. 285/1992 per motivi di sicurezza pubblica o inerenti alla sicurezza della circolazione, può adottare provvedimenti di limitazioni e/o di totale interdizione della circolazione.

Strade Provinciali interessate da obbligo di catene a bordo

Il Libero Consorzio Comunale di Enna ha emesso anche quest'anno l'Ordinanza del Presidente n. 04 dell' 01 dicembre 2025 che prescrive, a partire dal 15 dicembre e fino al 15 marzo prossimo, l'obbligo – per tutti i veicoli a motore, esclusi i ciclomotori a due ruote e i motocicli – di essere muniti di pneumatici invernali idonei alla marcia su neve o su ghiaccio o di avere a bordo sistemi antisdrucchiolevoli. I ciclomotori potranno circolare solo in assenza di precipitazioni nevose in corso e in assenza di neve e ghiaccio sulla strada.

Queste le strade provinciali interessate dal provvedimento:

S.P. n.	1	Enna - Enna Bassa	intero tratto
S.P. n.	2	Enna - B° Kamut	intero tratto
S.P. n.	3	B° Misericordia - Scalo Enna	intero tratto
S.P. n.	4	B° SS 192 - Valguarnera - SS 117/bis	intero tratto
S.P. n.	6	SS 290 - Villapriolo - SS 121	intero tratto
S.P. n.	7b	Bivio SP 33 – Assoro - Bivio SP 57	dal km 0+000 al km 3+600
S.P. n.	15a	Piazza Armerina - B° Usignolo	intero tratto
S.P. n.	15b	Bivio Usignolo - Bivio Sitica	intero tratto
S.P. n.	18	B° SS 121 - Agira - Nicosia	dal km 16+250 al km 22+750
S.P. n.	19	B° SS 117 – Villadoro	intero tratto
S.P. n.	20	Nicosia - Ponte Oliveri - Sperlinga	dal km 0+000 al km 5+000 dal km 5+800 al km 9+000
S.P. n.	27	B° SS 120 - B° SS117	intero tratto
S.P. n.	29	S. Lucia – Scifitello	intero tratto
S.P. n.	32	Cacchiamo - B° Villapriolo - SS 290	intero tratto
S.P. n.	33	Ponte Pietrangeli - Bivio SP 7/b - Bivio SS 121	intero tratto
S.P. n.	34	Gagliano C.to - Troina	intero tratto
S.P. n.	39	Leonforte - Erbauusa - B° SP 19 (Villadoro)	dal km 5+000 al km 21+880
S.P. n.	46	Cacchiamo - Villadoro	intero tratto
S.P. n.	47	Piano Torre – Diga Ancipa -B° SS 120	intero tratto
S.P. n.	49	Bivio Catena - Bivio Friddani	intero tratto
S.P. n.	51	Strada di arroccamento sud-est (S. Calogero)	intero tratto
S.P. n.	58	Leonforte - Portella Creta	intero tratto
S.P. n.	68	Castagna - Musa - Pianazzi	intero tratto
S.P. n.	77	Tre Aie - Trombe	intero tratto
S.P. n.	78	Bivio Ramata - Bivio Rastrello	dal B° Ramata al B° SP 49
S.P. n.	81	Enna - B° Vanelle - SS 117/bis - Staz. Seggio	intero tratto
S.P. n.	81b	Bivio Vanelle - Bivio SS 117 bis	intero tratto
S.P. n.	86	S. Giacomo - Spirini	intero tratto
S.P. n.	88	B° SP 4 – B° SS 117/bis	dal km 0+000 al km 1+600
S.P. n.	90	Strada di accesso agli scavi del Casale	intero tratto
S.P. n.	94	Vignale - Pirato	intero tratto
S.P. n.	98	Ex Turistica B° SS 561 - B° SP 4	intero tratto
S.P. n.	101	Ex SR 1 Pergusa - Riscallà - Scioltabino	intero tratto
S.P. n.	121	Ex SB 6 Giucchitto	intero tratto
S.P. n.	133	Ex SB 18 S. Giacomo - Castagna - Casale - Bonfiglio	dal km 0+000 al km 2+400 (bivio S.P. n. 68)
S.P. n.	140	Ex SB 25 S. Domenico - S. Agrippina - Valpertuso -	intero tratto
S.P. n.	141	Ex SB 26 Malagurnò - Sugherita	intero tratto

Ulteriormente, soltanto in caso di allerta meteo e con efficacia esecutiva in caso di esposizione di apposita segnaletica verticale, per tutti i veicoli a motore ad esclusione dei ciclomotori a due ruote e dei motocicli vigerà l'obbligo di catene a bordo o l'utilizzo di pneumatici invernali lungo i seguenti tratti di strade provinciali:

S.P. n.	7a	Bivio Pirato - Bivio Mulinello - SS 192	intero tratto
S.P. n.	10	Bivio SS 191 - Ponte Braemy	dal km 0+000 al km 7+800
S.P. n.	30	Strada del Borgo Cascino	intero tratto
S.P. n.	48	Nissoria S. Giorgio - Min. Zimballo - Bivio SP 7/b	dal km 0+000 al km 7+500
S.P. n.	62	Milocca - Calderai	dal km 4+500 al km 8+000
S.P. n.	64	Scarlata - Rossi	intero tratto
S.P. n.	91	Piano Noce	intero tratto
S.P. n.	93	Catena - Maiorana - Fortolesi	dal km 0+000 al km 2+550
S.P. n.	97	Strada di accesso agli Scavi di Morgantina	intero tratto
S.P. n.	112	Ex SR 12 Donnanna - Cummino – Scippa - S. Paolo	intero tratto
S.P. n.	127	Ex SB 12 Catena Gaspa	intero tratto

La Rete Stradale presente nel territorio provinciale

Autostrada

L'arteria viaria più importante che attraversa il territorio provinciale è l'autostrada **A/19 Palermo – Catania**. Essa, infatti, oltre ad essere il più importante collegamento viario tra la Sicilia Orientale e quella Occidentale, è strategica per il sistema stradale provinciale in quanto divide a metà il territorio del L.C.C. di Enna.



Gli svincoli autostradali che ricadono nel territorio provinciale sono sei (Caltanissetta, Enna, Mulinello, Dittaino, Agira e Catenanuova) e si intersecano sia con le strade statali che con le strade provinciali.



Obbligo di catene a bordo

Stagione Invernale 2025/2026

Per il periodo invernale al fine di evitare problemi alla circolazione e all'utenze l'Anas ha emanato l'Ordinanza n. 337/2025/AP di "obbligo catene a bordo o di pneumatici invernali su A19 PALERMO - CATANIA in entrambe le direzioni, su tutte le corsie a partire dalle ore 00:00 del 15.11.2025 fino alle ore del 24:00 del 15.03.2026".

 AUTOSTRADA 			
DENOMINAZIONE		TRATTI INTERESSATI	
A/19	Palermo - Catania	dal km 56+700	al km 130+000

Le Strade Statali

La Strada Statale **120 dell'Etna e delle Madonie** attraversa il territorio a Nord della provincia e collega i comuni di Sperlinga, Nicosia, Cerami e Troina con i comuni delle province di Palermo, Messina e Catania.

La parte Centrale del territorio provinciale è attraversata dalla **Strada Statale 121 Catanese** che collega i comuni di Villarosa, Enna, Leonforte, Nissoria, Agira e Regalbuto, con i comuni della provincia di Caltanissetta e Catania, dalla **Strada Statale 192 della Valle di Dittaino** che collega il comune Capoluogo con la Zona Industriale di Dittaino, il comune di Catenanuova con la provincia di Catania ed infine dalla **Strada Statale 290 di Alimena** che collega il comune di Calascibetta con il comune di Enna ed i comuni della provincia di Palermo.

La parte Sud del territorio provinciale è servita dalla Strade Statale **288 di Aidone** che collega la cittadina di Aidone con il comune di Piazza Armerina e i comuni della provincia di Catania, nonché con il sito archeologico di Morgantina, e dalla Strada Statale **191 di Pietraperzia** che collega i comuni di Barrafranca e Pietraperzia con i comuni della provincia di Caltanissetta.

La Strada Statale **117 Centrale Sicula** e la Strada Statale **117 bis Centrale Sicula**, tagliano trasversalmente il territorio provinciale. Esse, denominate anche *asse viario Nord-Sud*, oltre a collegare numerosi comuni della provincia di Enna, sono di collegamento tra la città di Gela (CL) e la città di Santo Stefano di Camastra (ME).

In ultimo, il territorio Provinciale è attraversato da altra viabilità Statale, quale:

S.S. 122 *Agrigentina*

S.S. 560 *Marcatobianco*

S.S. 561 *Pergusina*

S.S. 575 *di Troina*

S.S. 640 *Strada degli Scrittori* quale Scorrimento Veloce Agrigento – Caltanissetta



**Obbligo di catene a bordo Stagione
Invernale 2025/2026**

Per il periodo invernale al fine di evitare problemi alla circolazione e all'utenze l'Anas ha emanato le seguenti ordinanze

➤ **Compartimento di Catania:** Ordinanza n. 401/2025/CT

"...Tutti i veicoli a motore, esclusi i ciclomotori a due ruote e i motocicli, in transito sulla sottoelencata rete viaria di competenza di questa Area Gestione Rete Catania, siano muniti di pneumatici invernali, ovvero abbiano a bordo mezzi antisdrucchiolevoli idonei alla marcia su neve e ghiaccio, nel periodo compreso dal 15.11.2025 al 15.04.2026...."

 STRADE STATALI 					
SS.SS.	DENOMINAZIONE	TRATTI INTERESSATI			
COMPARTIMENTO DI CATANIA					
120	Dell'Etna e delle Madonie	dal km	137+440	al km	205+000

➤ **Compartimento di Catania:** Ordinanza n. 403/2025/CT - Ordinanza n. 404/2025/CT *"...Tutti i veicoli a motore, esclusi i ciclomotori a due ruote e i motocicli, in transito sulla sottoelencata rete viaria di competenza di questa Area Gestione Rete Catania, siano muniti di pneumatici invernali, ovvero abbiano a bordo mezzi antisdrucchiolevoli idonei alla marcia su neve e ghiaccio, nel periodo compreso dal 15.12.2025 al 15.03.2026...."*

 STRADE STATALI 					
SS.SS.	DENOMINAZIONE	TRATTI INTERESSATI			
COMPARTIMENTO DI CATANIA					
121	Catanese	dal km	45+500	al km	83+736
192	Della Valle del Dittaino	dal km	0+000	al km	15+000
288	Di Aidone	dal km	31+500	al km	51+900
575	Di Troina	dal km	0+000	al km	25+000

➤ **Compartimento di Palermo:** Ordinanza n. 357/2025/PA

“...I veicoli in transito sulle tratte stradali sottoelencate, con esclusione dei ciclomotori a due ruote e i motocicli, devono essere muniti di pneumatici invernali, ovvero devono avere a bordo mezzi antisdrucchiolevoli idonei alla marcia su neve e ghiaccio, nel periodo compreso dal 01.12.2025 al 31.03.2026....”.

 STRADE STATALI 			
SS.SS.	DENOMINAZIONE	TRATTI INTERESSATI	
COMPARTIMENTO DI PALERMO			
117	Centrale Sicula	dal km 8+000	al km 45+000
		dal km 48+500	al km 70+156
117/bis	Centrale Sicula	dal km 0+000	al km 15+000
		dal km 35+000	al km 53+000
117/ter	Di Nicosia	dal km 0+000	al km 6+300
120	Dell'Etna e delle Madonie	dal km 25+000	al km 137+440
121	Catanese	dal km 83+700	al km 126+000
191	Di Pietraperzia	dal km 19+500	al km 43+760
290	Di Alimena	dal km 00+000	al km 16+000
		dal km 33+000	al km 47+520
561	Pergusina	dal km 1+500	al km 10+500
626	Della Valle del Salso	dal km 0+000	al km 21+000
640	Raccordo di Pietraperzia	dal km 0+000	al km 8+000

Le Strade Provinciali

Nell'ambito della mobilità locale un ruolo essenziale è rappresentato dalla Viabilità Provinciale. Essa oltre ad intersecarsi in molti punti con le Strade Statali, collega tra loro diversi comuni del Libero Consorzio, è di fondamentale importanza ai fini dello sviluppo delle attività agricole, artigianali ed industriali, nonché di collegamento ai diversi siti archeologici e alle attività turistico - ricettive presenti su tutto il territorio.

La rete stradale di competenza del Libero Consorzio Comunale di Enna ha una estensione totale di km 1.061,70, comprendente n. 147 strade identificate con l'acronimo di S.P. delle quali fanno ormai parte anche le strade ex Regionali ed ex Bonifica.

È certamente da evidenziare che, eccezion fatta per l'Autostrada A19, lo stato di efficienza della rete viaria è da ritenersi obsoleta a causa dei numerosi dissesti geomorfologici ed idraulici e dei tracciati fortemente condizionati dall'orografia del territorio.

Analisi Speditiva della Vulnerabilità della Rete Stradale

Le aree del territorio del Libero Consorzio maggiormente interessate nella stagione invernale, dalle precipitazioni nevose e da formazioni di ghiaccio, sono quelle ricadenti nella Zona Nord, come quelle dei comuni di Cerami e Troina compresi nel Parco Regionale dei Nebrodi e posti ad un'altitudine di circa 1000 m s.l.m., dei comuni di Nicosia e Gagliano Castelferrato rispettivamente con una altitudine sul livello del mare di m 724 e 651 e nella Zona Centro/Sud, soprattutto della città di Enna che ha una altitudine sul livello del mare di m 1.000 circa e dell'area della Ronza che ricade in piena R.N.O. (Riserva Naturale Orientata) di Rossomanno, Grottascura, Bellia con un'altezza sul livello del mare pari a m 850 circa.

Nel passato recente, in occasione di modeste precipitazioni nevose e di numerose gelate che hanno riguardato il territorio provinciale, si è osservato che comportamenti degli automobilisti e trasportatori, non sempre conformi a quanto prescritto dalle norme del Codice della Strada, associati agli interventi non sempre tempestivi da parte degli Enti gestori delle Strade, hanno determinato blocchi prolungati del traffico con gravi disagi per gli stessi utenti delle strade.

La tipologia di evento prevista in questa pianificazione di emergenza, è quella di massima attesa nell'eventualità che, a causa di precipitazioni nevose improvvise ed abbondanti, i comuni ubicati al di sopra di m 400 - 600 s.l.m., soprattutto quelli ricadenti nella zona Nord rischiano di rimanere isolati, mentre per quelli ricadenti nelle restanti parti di territorio la circolazione stradale risulta particolarmente difficoltosa.

Attraverso un attento monitoraggio effettuato direttamente sui luoghi di crisi e dai dati assunti dal Servizio 2 *Gestione e Manutenzione Stradale e Accertamenti Violazioni — Espropriazioni – Valutazioni e Stime* dell'Ente, sono stati delineati dei percorsi e degli interventi che devono essere effettuati in occasione di gelate e neviccate in genere.

Gli interventi che verranno effettuati, riguarderanno soltanto le SS.PP. aperte al transito veicolare, e saranno così organizzati:

1. Interventi che evitano l'isolamento dei comuni serviti dalla viabilità provinciale.
2. Interventi che assicurano la transitabilità in sicurezza dei tratti di strade provinciali interessati dalle realtà *produttive, agricole, dai flussi turistici, etc..*
3. Interventi necessari a garantire il transito lungo le Vie di Fuga individuate nell'ambito della pianificazione provinciale di emergenza.



SP 47 Strada di accesso alla Diga Ancipa Progr.va Km.ca 2+000 circa loc. Troina

Le Risorse

Servizio 2: *Gestione e Manutenzione Stradale e Accertamenti Violazioni Espropriazioni - Valutazioni e Stime*

Il Servizio 2 si occupa della gestione e della piccola manutenzione delle strade di competenza del Libero Consorzio Comunale.

Durante il periodo invernale, nell'ambito del normale orario di lavoro, provvede con il proprio personale, a scopo preventivo, alla pulizia e manutenzione delle opere di regimentazione delle acque piovane garantendo un pronto intervento in amministrazione diretta.

Nel periodo in cui è in vigore l'Ordinanza del Presidente dell'Ente, riguardante l'obbligo di dotazione a bordo di catene da neve o pneumatici invernali valevole dal 15 dicembre 2025 al 15 marzo 2026 fuori del normale orario di servizio compresi i giorni festivi, qualora necessario, viene effettuato a rotazione un servizio di sorveglianza stradale per il *Rischio Neve e Ghiaccio* da parte del personale del Servizio 2 del Settore III dell'Ente, preventivamente già pianificato.

Il suddetto personale impegnato nella sorveglianza stradale per il *Rischio Neve e Ghiaccio*, al verificarsi di mutamenti delle condizioni meteo-climatiche che possono generare formazione di ghiaccio e/o nevicate anche locali, tali da pregiudicare la sicurezza della circolazione stradale, comunica la criticità rilevata al Reperibile del Servizio 2 che, per il tramite del Responsabile del Servizio 2, attiva le squadre in disponibilità per effettuare gli interventi necessari, con i propri mezzi, di spargimento sale lungo le strade ritenute più a rischio ed, in caso di neve, laddove possibile, allo sgombero delle strade.



Mezzi spalaneve

Il Servizio 3 Protezione Civile

Il Servizio 3 attiva le procedure del *Modello d'Intervento* definendo altresì, la catena di comando e controllo, necessaria per fronteggiare le situazioni emergenziali che possono interessare il territorio del Libero Consorzio Comunale di Enna. Tutto ciò per il tramite della S.O.U.P.C *Sala Operativa Unificata di Protezione Civile* cui pervengono le eventuali segnalazioni.

Poiché essa è attiva solamente nei giorni lavorativi, da lunedì a venerdì in orario d'ufficio, nel periodo in cui la stessa è chiusa, le operazioni previste per l'attivazione delle procedure contenute nei piani di emergenza sono svolte dal personale reperibile del Servizio *Protezione Civile* in coordinamento col Responsabile del Servizio medesimo.

Per la gestione delle attività emergenziali, il Dirigente a cui fa riferimento il Servizio *Protezione Civile* in termini funzionali e/o gestionali, o suo delegato, potrà disporre di tutto il personale dell'Ente al fine di garantire la privata e pubblica incolumità.

La Sala Operativa Unificata di Protezione Civile

La S.O.U.P.C. è ubicata nel Palazzo del Governo di Enna in Piazza Garibaldi 1, attiva solamente, nei giorni lavorativi, da lunedì a venerdì, dalle ore 7:30 alle ore 14:00 ad eccezione di quando si rende necessaria l'operatività in h 24 seguente ad attivazione dell'unità di crisi provinciale rientrante nelle competenze esclusive di questo Libero Consorzio Comunale.

È utilizzata dalla Prefettura e dal Libero Consorzio Comunale di Enna per la gestione delle emergenze di Protezione Civile.

Si ribadisce che, nel periodo in cui la stessa è chiusa, le operazioni previste per l'attivazione delle procedure sono svolte dal personale tecnico reperibile del Servizio 3 *Protezione Civile*.

La S.O.U.P.C. è gestita direttamente dal Libero Consorzio Comunale, tramite il Servizio 3 *Protezione Civile* del Settore III dell'Ente.

Linee Telefoniche 0935.23.201 – 0935.521.521 e-mail: salaoperativa@provincia.enna.it

È organizzata per funzioni di supporto secondo il metodo *Augustus* che rappresentano le singole risposte operative necessarie per fronteggiare emergenze a carattere provinciale.

Al verificarsi di eventi di tipo *b* e *c*, di cui all'art. 7 d. lgs. 1 del 02.01.2018 (a carattere sovra comunale), viene attivato dal Prefetto, o da un suo funzionario delegato, il Centro di Coordinamento dei Soccorsi (C.C.S.).

Per la gestione di emergenze che possono riguardare il patrimonio e le infrastrutture di competenza dell'Ente, il Legale Rappresentante del Libero Consorzio o un suo delegato, istituisce, presso la S.O.U.P.C., il G.P.S.E. (Gruppo Provinciale per il Superamento dell'Emergenza).

Presso la S.O.U.P.C., oltre alla ricezione di tutte le segnalazioni da parte di privati cittadini pervengono i bollettini con avvisi di criticità, relativi ai vari rischi (idrogeologico, idraulico, incendi, dighe, eventi sismici, neve, etc.) emessi dal CFD-IDRO SICILIA e pubblicato dalla SORIS – DRPC (Sala Operativa Regionale Integrata Siciliana – Dipartimento Regionale Protezione Civile), dalla Prefettura di Enna, dal Dipartimento Nazionale della Protezione Civile, dagli Enti Gestori delle Dighe, etc..

Se gli avvisi di criticità riguardano emergenze di Protezione Civile che sono di competenza diretta del Libero Consorzio Comunale, vengono attivate le procedure previste nel Modello di Intervento formulato per tipologia di rischio.

Nella fase di attività ordinaria, in funzione della tipologia della segnalazione pervenuta, vengono eseguite delle azioni secondo procedure operative di intervento articolate in modo semplice e rigoroso.

Se le segnalazioni non sono di diretta competenza dell'Ente, dalla S.O.U.P.C. le stesse vengono veicolate agli Enti o Amministrazioni competenti (FF.OO., Comuni, A.N.A.S., VV.F., etc.).

Dislocazione delle Risorse

Il Centro Operativo Principale, per il coordinamento e la gestione degli interventi è ubicato in Viale Diaz ad Enna, sede dell'autoparco di proprietà del Libero Consorzio Comunale di Enna.

L'utilizzo di mezzi polifunzionali e particolari attrezzature permette, al personale in forza al Servizio 2 *Gestione e Manutenzione Stradale e Accertamenti Violazioni - Espropriazioni – Valutazioni e Stime* del Settore III dell'Ente, di effettuare gli interventi in sicurezza.

L'automezzo più utilizzato, per gli interventi di sgombero della sede stradale in caso di neve e per lo spargimento di sale in caso di ghiaccio, è l'UNIMOG.

Si riportano di seguito le tabelle delle dotazioni di mezzi ed attrezzature con le relative ubicazioni:

UNIMOG

N.	Portata Sale m ³	Mezzo			Ubicazione	Catene	Spargisale	Vomere	Pala
		N.	Tipologia	Targa					
1	3,5	5	Unimog 400	CY 250 HX	Troina – Autoparco	x	x	x	x
2	3,5	7	Unimog 400	CY 252 HX	Enna – Autoparco	x		x	x
3	2,0	43	Unimog 20	EA 480SY	Enna – Autoparco	x	x		



Unimog dotato di vomere e vasca per il sale in dotazione al Servizio 2

Si specifica che il presente Piano Provinciale è redatto in considerazione che tutti i mezzi in esso previsti siano meccanicamente funzionanti.

Nell'ipotesi di fermo meccanico di alcuni mezzi, il Piano subirà le variazioni del caso, e saranno utilizzati in ausilio mezzi di imprese private all'uopo individuate.

Infine, qualora necessario, in funzione dell'evento e delle esigenze di servizio, la dislocazione dei suddetti mezzi può, di volta in volta, essere rimodulata.

Riserve di materiali in punti a Rischio

Al fine di assicurare la necessaria tempestività di intervento, nei punti particolarmente a rischio per la transitabilità delle strade, sono stati individuati i depositi per lo stoccaggio e la conservazione dei materiali (sale disgelante) necessari soprattutto per i trattamenti antighiaccio.

Allo scopo il Servizio 2 *Gestione e Manutenzione Stradale e Accertamenti Violazioni – Espropriazioni – Valutazioni e Stime* utilizza i seguenti depositi:

m ³	Località	Ubicazione	
1	Agira	Deposito	SP 21 - Progr.va Km.ca 1+650
1	Aidone	Spazio aperto recintato	Istituto Agrario
1	Centuripe	Spazio aperto adiacente	Istituto Alberghiero
1	Enna	Deposito	SP 1 - Progr.va Km.ca 0+ 800
50	Enna	Autoparco	Viale Diaz
1	Gagliano C.to	Casa Cantoniera Garbata	SP 22 - Progr.va Km.ca 6+700
1	Leonforte	Deposito	SP 7b - Progr.va Km.ca 0+240
1	Nicosia	Casa Cantoniera Favara	SP 18 - Progr.va Km.ca 14+450
1	Nicosia (Villadoro)	Casa Cantoniera S. Silvestro	SP 19 - Progr.va Km.ca 5+750
1	Regalbuto	Casa Cantoniera	SP 23/b - Progr.va Km.ca 5+600
30	Troina	Autoparco	SP 34 - Progr.va km.ca 10+550
1	Valguarnera	Casa Cantoniera	SP 4 - Progr.va km.ca 4+800
1	Villarosa	Casa Cantoniera	SP 6 - Progr.va km.ca 0+000

Tipologia degli Interventi

L'intervento antighiaccio consiste essenzialmente nello spargimento di cloruro di sodio lungo le SS.PP. considerate a rischio ghiaccio e secondo il grado di priorità individuato, viene effettuato attraverso l'ausilio di mezzi polifunzionali Unimog.

L'intervento di salatura viene effettuato in due distinte modalità:

- a. **Salatura preventiva** del piano viabile in assenza di neve, in genere in prima serata al verificarsi di eventi meteorologici importanti (abbassamento di temperature) atti ad evitare il formarsi di lastroni di ghiaccio nelle ore notturne.
- b. **Salatura di scioglimento** per disgelare la neve caduta che viene inizialmente compressa dagli automezzi in transito e resa ghiacciata dal freddo intenso.

Occorre precisare che l'utilizzo del sale per i suddetti trattamenti viene limitato al minimo necessario in quanto se da un lato agisce come solvente per lo scioglimento del ghiaccio, dall'altro danneggia fortemente sia il manto stradale che i manufatti a corredo della stessa viabilità realizzati per la maggior parte in calcestruzzo (muri di sostegno, cordoletti, ponti, etc.) e corrode l'acciaio presente nelle armature metalliche del cemento armato e delle strutture metalliche portanti nonché accorcia la vita dei mezzi meccanici che lo cospargono.

Individuazione SS.PP. oggetto di intervento

Come precedentemente descritto, la rete stradale di competenza del Libero Consorzio Comunale, ai fini della valutazione delle condizioni di circolazione in caso di ghiaccio e neve, presenta diversi tratti critici che sono stati individuati sulla base dei seguenti parametri:

1. Difficoltà di transito, specie dei mezzi pesanti, per effetto di gelate e/o neviccate.
2. Difficoltà di transito per effetto di eventuale caduta alberi appesantiti dalla neve.
3. Strade soggette a gelo.
4. Strade in forte pendenza.
5. Strade tortuose.
6. Strade provinciali in prossimità dei centri abitati dove si concentrano consistenti flussi veicolari.

Nelle tabelle di seguito riportate, sono state individuate le SS.PP. che a causa delle loro peculiarità, dovranno essere gestite quando le stesse saranno interessate dalle gelate, da precipitazioni nevose e, soprattutto, nel caso di attivazione della fase di emergenza.

Inoltre, dovrà essere posta particolare attenzione a quelle Strade Provinciali, cosiddette *Vie di Fuga* come individuate nel *Piano Provinciale di Previsione e Prevenzione dei rischi e del Piano Provinciale di Emergenza*.

Pertanto, in relazione alle considerazioni sopra esposte, sulla base delle citate tabelle in cui sono state individuate le priorità di intervento, la scelta della successione delle strade su cui intervenire potrà essere modificata, di volta in volta, dagli operatori polifunzionali in virtù delle condizioni di fatto delle strade.

Si precisa che gli interventi del L.C.C. di Enna previsti nel “Piano di emergenza rischio nivologico” riguardano esclusivamente la carreggiata stradale e non prevedono interventi su marciapiedi

TROINA - UNIMOG 400 Targato CY 250 HX

STRADA PROVINCIALE		Grado di priorità	Salatura preventiva (assenza neve)	Sgombero neve	Salatura per scioglimento neve
N.	Denominazione				
34	Gagliano C.to – Troina	1	x	x	x
47	Piano Torre - Diga Ancipa - B° SS 120	2	x	x	x
77	Tre Aie – Trombe	3	x	x	x
27	B° SS 120 - B° SS117	4		x	x
20	Nicosia - Ponte Oliveri - Sperlinga	5		x	x
140	SB 25: S. Domenico - S. Agrippina - Valpertuso - S. Martino	6		x	x
141	SB 26: Malagurnò - Sugherita	7		x	x
18	B° SS 121 - Agira – Nicosia dal km 16+250 al km 22+750	8		x	x
68	Castagna - Musa - Pianazzi	9		x	x
133	SB 18 S.Giacomo - Castagna - Casale - Bonfiglio dal km 0+000 al bivio SP 68	10		x	x
86	S. Giacomo - Spirini	11		x	x

ENNA – UNIMOG U 20 Targato EA 480 SY (solo spargisale)

ENNA – UNIMOG U400 Targato CY 252 HX (solo sgombero neve)

STRADA PROVINCIALE		Grado di priorità	Salatura preventiva (assenza neve)	Sgombero neve	Salatura per scioglimento neve
N.	Denominazione				
2	Enna - B° Kamut	1	x	x	x
3	B° Misericordia – Stazione di Enna	2	x	x	x
94	Vignale - Pirato	3		x	x
39	Leonforte - Erbauusa - B° SP 19 dal km 5+000 al km 21+880	4		x	x
19	B° SS 117 – Villadoro	5		x	x
46	Cacchiamo – Villadoro	6		x	x
32	Cacchiamo - B° Villapriolo - SS 290	7		x	x
6	SS 290 – Villapriolo – SS 121	8		x	x
33	Ponte Pietrangeli - Bivio SP 7/b - Bivio SS 121	9		x	x
7/b	Bivio SP 33 – Assoro – Bivio SP 57 dal km 0+000 al km 3+600	10		x	x
121	SB 6: Giucchitto	11		x	x
58	Leonforte – Portella Creta	12		x	x

ENNA – UNIMOG U20 Targato EA 480 SY (solo spargisale)

ENNA – UNIMOG 400 Targato CY 252 HX (solo sgombero neve)

STRADA PROVINCIALE		Grado di priorità	Salatura preventiva (assenza neve)	Sgombero neve	Salatura per scioglimento neve
N.	Denominazione				
1	Enna - S. Anna	1	x	x	x
29	S. Lucia - Scifitello	2	x	x	x
51	Strada di arrociamento sud-est (S. Calogero) dal bivio Ramata al bivio SP 49	3	x	x	x
78	Bivio Ramata - Bivio Rastrello Dal B° Ramata al B° SP 49	4	x	x	x
49	Bivio Catena - Bivio Friddani	5	x	x	x
98	Ex Turistica	6	x	x	x
88	B° SP 4 - B° SS 117/b dal km 0+000 al km 1+600	7	x	x	x
4	B° SS 192 - Valguarnera - SS 117/bis	8	x	x	x
15a	Piazza Armerina – B° Usignolo	9	x	x	x
15b	B° Usignolo – B° Sitica	10	x	x	x
90	Strada di accesso alla Villa del Casale	11	x	x	x
101	Pergusa – Riscicallà - Scioltabino	12	x	x	x
81	Enna - B° Vanelle - SS 117/bis - Staz. Seggio	13	x	x	x
81bis	B° Vanelle - B° SS 117/bis	14	x	x	x

Modello d'Intervento

Nel periodo invernale, all'emissione al ricevimento presso la S.O.U.P.C. dell'Avviso di Protezione Civile emesso dal CFD-IDRO SICILIA e pubblicato dalla SORIS – DRPC (Sala Operativa Regionale Integrata Siciliana – Dipartimento Regionale Protezione Civile), con dichiarazione di fase di preallarme *per Avverse condizioni meteorologiche neve e/o abbassamento delle temperature e/o* dalla Prefettura, l'operatore della Sala Operativa, il Reperibile del Servizio 3 Protezione Civile avvisa attraverso "messaggio WhatsApp" o chiamata:

- il Dirigente
- il Responsabile del Servizio 3 *Protezione Civile*;
- il Reperibile del Servizio 3 *Protezione Civile*;
- il Responsabile del Servizio 2 *Gestione e Manutenzione Stradale e Accertamenti Violazioni – Espropriazioni – Valutazioni e Stime*;
- il Comandante del *Corpo di Polizia Provinciale*.

Nel caso di chiusura della S. O.U.P.C., il Reperibile del Servizio 3 *Protezione Civile* metterà in atto le azioni specifiche per l'Operatore di Sala Operativa.

Azioni

Il Reperibile del Servizio 3 *Protezione Civile* prende atto dell'Avviso Regionale di Protezione Civile emesso dal CFD-IDRO SICILIA e pubblicato dalla SORIS – DRPC con dichiarazione di *Avverse condizioni meteorologiche neve e/o abbassamento delle temperature*.

Il Reperibile del Servizio 3 *Protezione Civile*, segue l'evoluzione degli eventi e su disposizione del Dirigente o suo Delegato si reca in S.O.U.P.C. e mantiene i contatti con Regione – S.O.R.I.S., D.R.P.C., Prefettura e Comuni eventualmente coinvolti.

Il Responsabile del Servizio 2 *Gestione e Manutenzione Stradale e Accertamenti Violazioni – Espropriazioni – Valutazioni e Stime* attiva le squadre di sorveglianza stradale.

Il personale del Servizio 2 *Gestione e Manutenzione Stradale e Accertamenti Violazioni – Espropriazioni – Valutazioni e Stime* impegnato nella sorveglianza stradale per il rischio neve, dopo aver verificato durante il giro di ispezione eventuali criticità lungo la viabilità ad essi assegnata, qualora necessario, attiva per il tramite del Responsabile del medesimo Servizio 2, le squadre costituite dal personale stradale e dagli autisti mezzi speciali, per effettuare le seguenti procedure:

- a. Salatura preventiva
- b. Sgombero neve
- c. Salatura di scioglimento.

Il personale componenti la singola squadra di intervento avrà l'onere di compilare gli allegati modelli di attuazione del Piano Neve da far pervenire al Responsabile del Servizio 2

Il personale stradale e gli autisti dei mezzi speciali componenti la singola squadra di intervento, all'attivazione delle suddette procedure, qualora fosse attiva, per la gestione della fase emergenziale, la S.O.U.P.C. la squadra dovrà comunicare:

1. I nominativi della squadra ed il mezzo utilizzato
2. Le SS.PP. oggetto dell'intervento, indicandone per ciascuna strada, l'orario di inizio e fine dell'attività, nonché il tipo di intervento effettuato.

Qualora gli stati di criticità non consentano alcun tipo di intervento e sono tali da non garantire la pubblica e privata incolumità, il Responsabile del Servizio *Gestione e Manutenzione Stradale e Accertamenti Violazioni – Espropriazioni – Valutazioni e Stime*, opportunamente avvisato, con l'ausilio del personale disponibile, procede alla chiusura temporanea dell'arteria stradale con la segnaletica a tale scopo già predisposta e messa a disposizione nei magazzini. Della chiusura temporanea in attesa degli interventi necessari per il ripristino della circolazione stradale in sicurezza sarà data immediata informazione alla S.O.U.P.C. che provvede ad informare via e-mail: la Prefettura di Enna, i Comuni territorialmente competenti, le FF.O., l'A.S.P., il Servizio 118 di Enna, le Società di Autolinee, la S.O.R.I.S., in attesa degli interventi necessari per il ripristino della circolazione stradale in sicurezza.–attraverso la pubblicazione, sul sito web ufficiale, da parte del Responsabile Ufficio Stampa del Libero Consorzio Comunale di Enna allertato dal Responsabile del Servizio 2 *Gestione e Manutenzione Stradale e Accertamenti Violazioni – Espropriazioni – Valutazioni e Stime*

Nel caso di chiusura della S.O.U.P.C., il Responsabile del Servizio 2 *Gestione e Manutenzione Stradale e Accertamenti Violazioni – Espropriazioni – Valutazioni e Stime* provvederà egli stesso ad informare gli Enti succitati ed il Reperibile del Servizio 3 *Protezione Civile*.

Il Comandante del *Corpo di Polizia Provinciale*, segue l'evoluzione dell'evento e, se necessario, in caso di emergenza, attiva il proprio personale al fine di istituire cancelli lungo la Viabilità, posti di blocco, assistenza agli utenti, etc..

Se l'evento calamitoso non è gestibile solo dal personale e dai mezzi in disponibilità al Servizio 2 *Gestione e Manutenzione Stradale e Accertamenti Violazioni – Espropriazioni – Valutazioni e Stime* del Settore III dell'Ente, si farà ricorso a quanto contenuto nel Piano Provinciale di Emergenza con l'insediamento del G.P.S.E. *Gruppo Provinciale Superamento Emergenza* e con l'ausilio di imprese esterne.

In particolare il Dirigente del Settore III o un suo sostituto:

- a. **attiverà** il personale della sala operativa in h24
- b. **provvederà** ad insediare il G.P.S.E.
- c. **informerà** costantemente il Prefetto ed il Legale Rappresentante dell'Ente, sulle fasi operative poste in essere e sull'evoluzione della criticità in atto
- d. **programmerà**, secondo l'evolversi della situazione, dei *briefing* per meglio coordinare le emergenze e i conseguenti interventi.

Infine, al fine di salvaguardare la pubblica e privata incolumità, il G.P.S.E. valuterà gli interventi da porre in essere lungo le SS.PP. già chiuse al transito mediante l'ausilio delle altre strutture di Protezione Civile (Prefettura, FF.O., Vigili del Fuoco, D.R.P.C. per l'attivazione del Volontariato).

Il tutto sarà oggetto di verbalizzazione continua, sottoscritta dagli intervenuti che costituirà allegato al *Brogliaccio di Sala*.

Per eventi di tipo *b*, di cui all'art. 7 d. lgs. 1 del 02.01.2018 *eventi naturali o connessi con l'attività dell'uomo che per la loro natura ed estensione comportano l'intervento coordinato di più Enti o Amministrazioni competenti in via ordinaria* in cui si rende necessaria l'attivazione dei C.O.M. e del C.C.S. si applicherà quanto contenuto nel protocollo d'intesa tra la Prefettura - Ufficio Territoriale del Governo di Enna e la Provincia Regionale di Enna, sottoscritto ed approvato in data 31 dicembre 2002.

Comportamento degli utenti

L'automobilista deve tenere un comportamento responsabile, a partire dall'equipaggiamento del veicolo con mezzi antisdrucchiolevoli (catene da neve) a bordo o pneumatici invernali montati, nelle strade e autostrade dove questo è obbligatorio (l'elenco con l'indicazione delle tratte e dell'arco temporale in cui sono vigenti le ordinanze è contenuto nel presente piano), nonché lo scrupoloso rispetto delle norme di comportamento improntate alla massima prudenza e l'osservanza della segnaletica fissa o mobile dislocata nelle aree di approssimazione ai punti di criticità, come delle indicazioni del personale su strada.

Norme comportamentali:

<https://www.protezionecivile.gov.it/it/approfondimento/neve-e-gelo---sei-preparato/>

<https://www.protezionecivilesicilia.it/it/130-rischio-nivologico.asp>

Acronimi

Di.Coma.C	<i>Direzione di Comando e Controllo</i>
C.O.R.	<i>Centro Operativo Regionale</i>
C.C.S.	<i>Centro Coordinamento dei Soccorsi</i>
C.O.M.	<i>Centro Operativo Misto</i>
C.O.C.	<i>Centro Operativo Comunale</i>
C.O.V.	<i>Comitato Operativo Viabilità</i>
D.R.P.C.	<i>Dipartimento Regionale della Protezione Civile</i>
D.P.C.	<i>Dipartimento Nazionale della Protezione Civile</i>
FF.O.	<i>Forze dell'Ordine</i>
G.P.S.E.	<i>Gruppo Provinciale Superamento Emergenza</i>
L.C.C.	<i>Libero Consorzio Comunale</i>
S.O.R.I.S.	<i>Sala Operativa Regionale Integrata Siciliana</i>
S.O.U.P.C.	<i>Sala Operativa Unificata di Protezione Civile L.C.C. - Prefettura</i>
SS.PP.	<i>Strade Provinciali</i>





LIBERO CONSORZIO COMUNALE DI ENNA

GIÀ PROVINCIA REGIONALE

III SETTORE "Territorio - Pianificazione - Ambiente - Lavori Pubblici"

OGGETTO: Comunicazione chiusura temporanea, causa neve, della S.P. n.

Agli Enti di cui agli indirizzi allegati

Facendo seguito alla comunicazione telefonica del Responsabile del Servizio 2 *Gestione e Manutenzione Stradale e Accertamenti Violazioni – Espropriazioni – Valutazioni e Stime* pervenuta in data __. __. __, alle ore __: __, si comunica che a causa delle forti nevicate e considerato il perdurare delle avverse condizioni atmosferiche, allo scopo di ridurre eventuali situazioni di pericolo, è stata **interdetta temporaneamente la circolazione veicolare** a partire dalle ore: _____ del giorno _____ della **S.P. n.** fino al perdurare delle condizioni meteo avverse sopracitate.

Quanto sopra al fine della salvaguardia della pubblica e privata incolumità.

Sarà cura di questa Amministrazione comunicare la riapertura al transito della suddetta arteria stradale.

Pregasi inviare conferma avvenuta ricezione.

ENNA _____

L'Operatore di Sala



LIBERO CONSORZIO COMUNALE DI ENNA

GIÀ PROVINCIA REGIONALE

III SETTORE "TERRITORIO - PIANIFICAZIONE - AMBIENTE - LAVORI PUBBLICI"

OGGETTO: Comunicazione riapertura al transito della S.P. n.

Agli Enti di cui agli indirizzi
allegati

Facendo seguito alla comunicazione del . . . , relativa all'interdizione temporanea della circolazione della S.P. n. . . . , il Responsabile del Servizio 2 *Gestione e Manutenzione Stradale e Accertamenti Violazioni – Espropriazioni – Valutazioni e Stime* ha comunicato in data . . . , alle ore __ : __ , che essendo cessate le condizioni meteo avverse, è stata disposta la **riapertura al transito** della S.P. n. . . . dalle ore: __ : __ .

Pregasi inviare conferma avvenuta ricezione.

ENNA _____

L'Operatore di Sala

Elenco Enti a cui inviare la pec

ENTE	PEC
PREFETTURA DI ENNA	protocollo.prefen@pec.interno.it
QUESTURA di ENNA	dipps129.00f0@pecps.poliziadistato.it
Commissariato Leonforte	dipps129.5100@pecps.poliziadistato.it
Commissariato Nicosia	dipps129.5200@pecps.poliziadistato.it
Commissariato Piazza Armerina	dipps129.5300@pecps.poliziadistato.it
POLIZIA STRADALE DI ENNA	dipps228.0200@pecps.poliziadistato.it
Distaccamento Polizia Stradale Catenanuova	dipps228.0221@pecps.poliziadistato.it
Distaccamento Polizia Stradale Nicosia	dipps228.0220@pecps.poliziadistato.it
COMANDO PROVINCIALE CARABINIERI DI ENNA	ten23249@pec.carabinieri.it
COMANDO PROVINCIALE VIGILI DEL FUOCO	com.enna@cert.vigilfuoco.it
COMUNI	
Comune di Agira	settoreamministrativo@pec.comune.agira.en.it
Comune di Aidone	protocollo.aidone@pec.halleyconsulting.it
Comune di Assoro	info@pec.comune.assoro.en.it
Comune di Barrafranca	comune.barrafranca@pec.aruba.it
Comune di Calascibetta	protocollo@pec.comune.calascibetta.en.it
Comune di Catenanuova	info@pec.comune.catenanuova.en.it
Comune di Centuripe	comunecenturipe@pec.it
Comune di Cerami	protocollo.cerami@pec.it ufficiotecnico.cerami@pec.it
Comune di Enna	protocollo@pec.comune.enna.it
Comune di Gagliano	protocollo@pec.comunegaglianocastelferrato.en.it
Comune di Leonforte	protocollo@pec.comune.leonforte.en.it
Comune di Nicosia	protocollo@pec.comune.nicosia.en.it
Comune di Nissoria	protocollo@pec.comune.nissoria.en.it
Comune di Piazza Armerina	info@pec.comunepiazzaarmerina.it
Comune di Pietraperzia	pietraperzia.ced@pec.it pietraperzia.protezionecivile@pec.it
Comune di Regalbuto	protocolloregalbuto@pec.it

COMUNI	
Comune di Sperlinga	sperlinga@pec.intradata.it
Comune di Troina	comunetroina@legalmail.it
Comune di Valguarnera	vg.valguarnera@pec.it protciv.vg@comune.pec.it
Comune di Villarosa	comunedivillarosa@pec.it area.tecnica@pec.comunevillarosa.it
SEUS – Sicilia Emergenza-Urgenza Sanitaria	siciliaemergenza@cgn.legalmail.it
A.S.P. di Enna	protocollo.generale@pec.asp.enna.it
TRASPORTO PUBBLICO LOCALE ENNA	
Azienda Siciliana Trasporti	ast@postacert.astsicilia.it
SAIS Autolinee	saisautolinee@pec.it
SAIS Trasporti	saistrasporti@pec.it
Autolinee SIMILI Viaggi	info@viaggisimili.it
Interbus – Etna Trasporti – Segesta – Sicilbus	info@interbus.it
UFFICIO STAMPA DEL LIBERO CONSORZIO COMUNALE DI ENNA	
Responsabile Dott.ssa Rossella INVENINATO	Telefono 0935/521254 cell. 3738682451 E-mail stampa@provincia.enna.it








Presidenza della Regione Siciliana
Dipartimento Regionale della Protezione Civile
www.protezionecivilesicilia.it

S.O.R.I.S.

Sala Operativa Regionale Integrata Siciliana

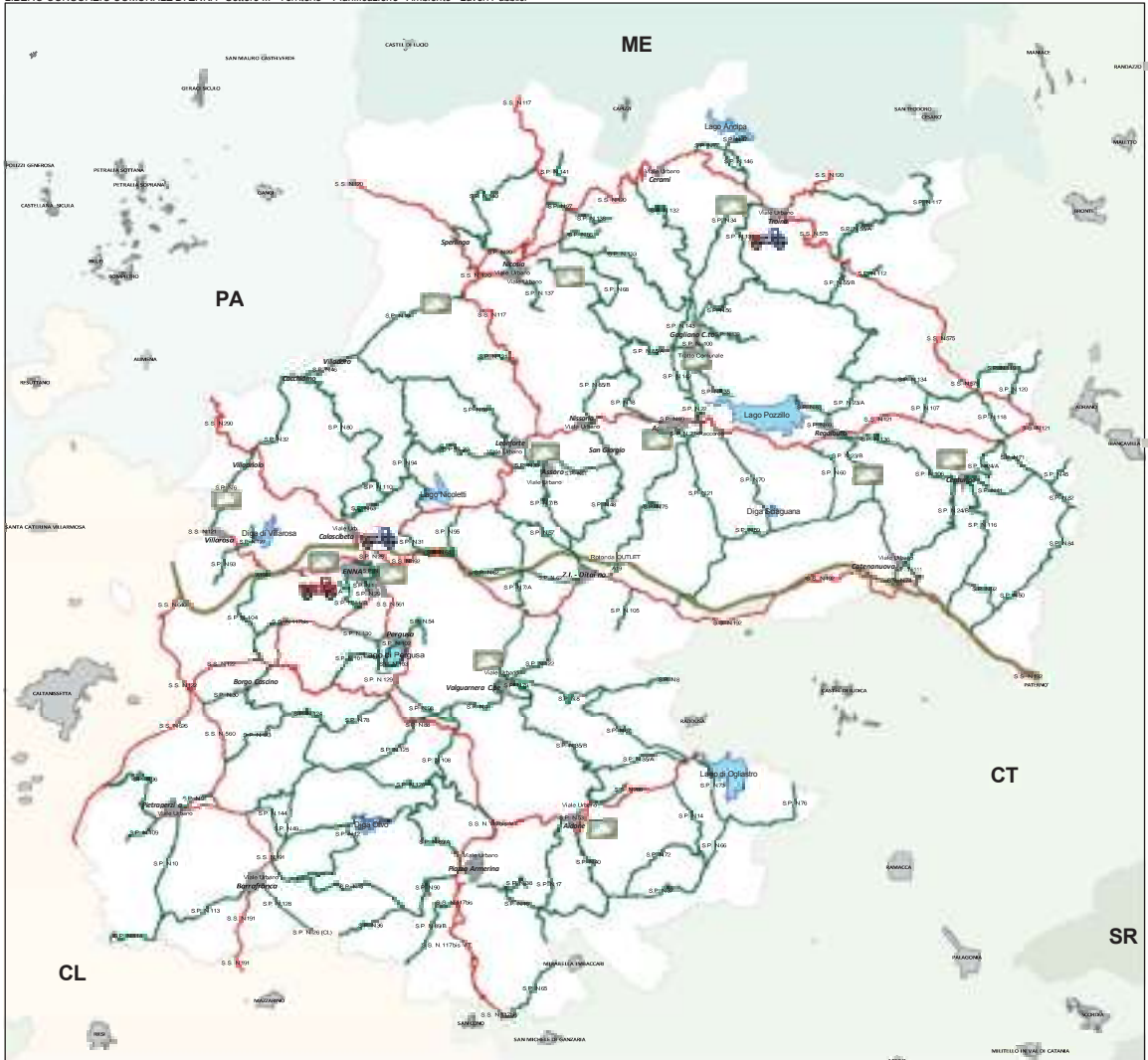
Via Gaetano Abela, 5 - 90141 Palermo



 dipartimento.protezione.civile@provincia.enna.it
 soris@protezionecivilesicilia.it
 (+39) 0917433111
(+39) 0917433001
 (+39) 335 761 0644
(+39) 335 535 5411
 (+39) 091 7074796
(+39) 091 7074797

800 40 40 40

 (+39) 331 628 5565
 <https://t.me/DIPCCivileSicilia>
 <https://www.facebook.com/DipCivileSicilia/>
 <https://www.instagram.com/DipCivileSicilia/>
 <https://twitter.com/DipCivileSicilia>
 <https://www.youtube.com/user/DipCivileSicilia>



SERVIZIO 2 - Gestione e Manutenzione Stradale e Accertamenti Violazioni - Espropriazioni - Violazioni e Sime

SERVIZIO 3 - Protezione Civile

RISCHIO NEVE 2025/2026

CARTA UBICAZIONE MEZZI E DEPOSITI DI SALE

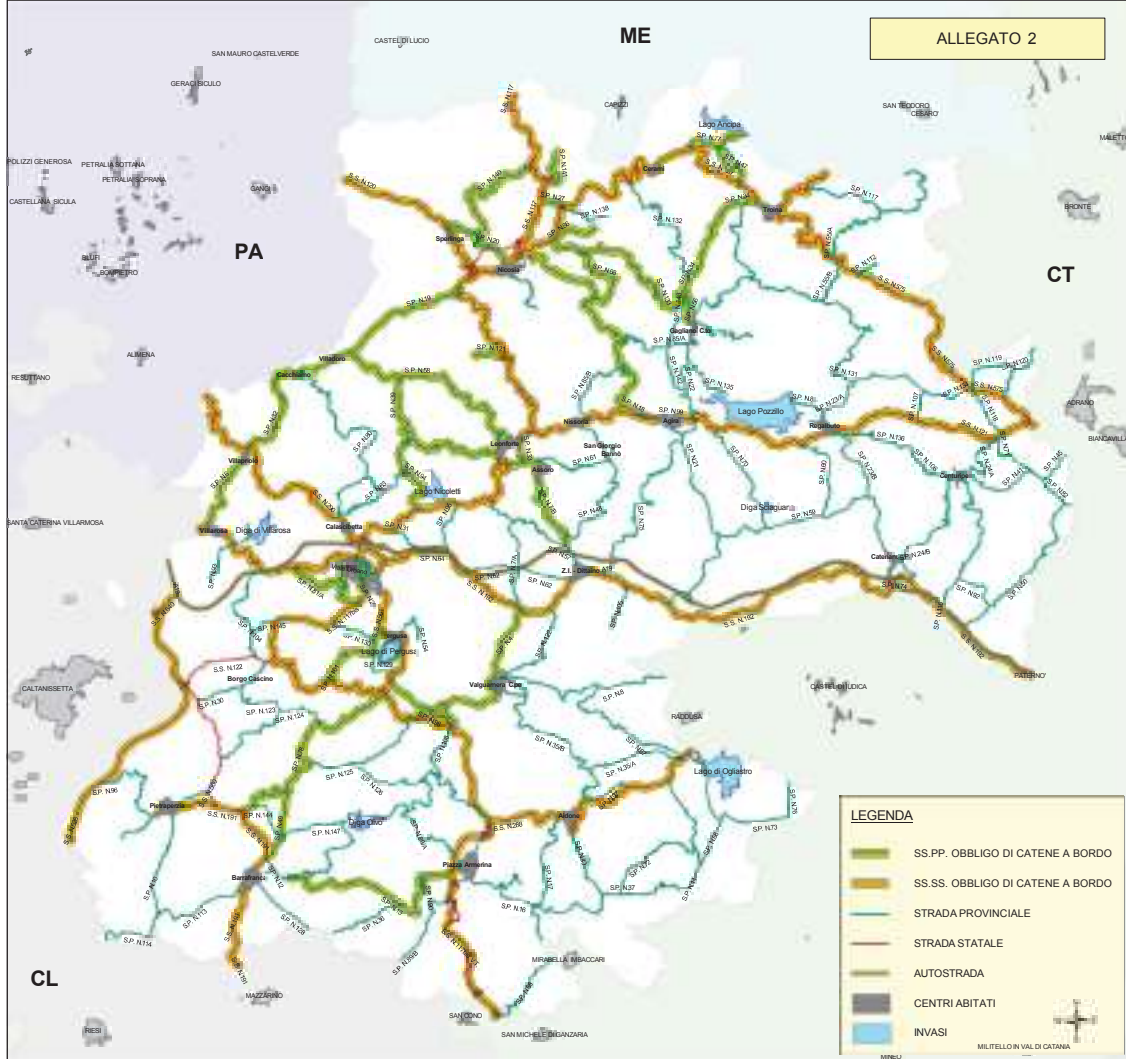


MT	LOCALITA'	UBICAZIONE
1	PAIRA	DEPOSITO LUNGO LA SP 21 - Km 2450
1	PAIRONE	SPAZIO APERTO ADIACENTE ST. TAGLIAMO
1	CENTURBE	SPAZIO APERTO ADIACENTE ST. ALBERGHIERO
1	IRANI	DEPOSITO SP 1 - Km 0400
00	ENNA	AUTOPARCO VIALE DANZ
1	GIUGLIANO CASTELFERRATO	CASA CANTONIERA GARIBATI LUNGO LA SP 22 - Km 6-700
1	LAGONORRE	DEPOSITO LUNGO LA SP 77b - Km 0-240
1	INDICOLI	CASA CANTONIERA FAVARA LUNGO LA SP 18 - Km. 14-450
1	INDICOLI (VICOLAZIONE)	CASA CANTONIERA S. SALVATORE LUNGO LA SP 19 - Km. 11-750*
1	MEGALIBERTO	CASA CANTONIERA LUNGO LA SP 232b - Km. 3-040
0	TRONIA	AUTOPARCO LUNGO LA SP 35 - Km. 30-500
1	VIGLIANIERA	CASA CANTONIERA LUNGO LA SP 4 - Km. 4-800
1	VILLANDA	CASA CANTONIERA LUNGO LA SP 61 - Km. 0-400

SP	INNEA (KM2)	UBICAZIONE
45	UNIMOG 400 - CT 250 196	TRONIA - AUTOPARCO LUNGO LA SP 34 - Km. 10-550
50	UNIMOG 400 - CT 252 196	ENNA - AUTOPARCO VIALE DANZ
60	UNIMOG 20 - EA 180 59	ENNA - AUTOPARCO VIALE DANZ

LEGENDA

- UNIMOG 400
- UNIMOG 20
- DEPOSITO DI SALE
- STRADA PROVINCIALE
- STRADA STATALE
- AUTOSTRADA
- CENTRI ABITATI
- INVASI



RISCHIO NEVE 2025/2026		
CARTA DELLA VIABILITÀ CON OBBLIGO DI CATENE A BORDO		
STRADE PROVINCIALI		
SS.PP.	DENOMINAZIONE	TRATTI INTERESSATI
1	Enna - Enna Bassa	Intero Tratto
2	Enna - Bivio Kamut	Intero Tratto
3	Bivio Miscoronda - Scalo Enna	Intero Tratto
4	Bivio SS 129 - Valgarmeri - SS 117/En	Intero Tratto
4	SS 290 - Villaggio - SS 121	Intero Tratto
7/8	Bivio SP 33 - Asoro - Bivio SP 57	dal km 0+000 al km 3+400
15/8	Piazza Armerina - B' Ugliro	Intero Tratto
15/8	Bivio Ugliro - Bivio Sirica	Intero Tratto
18	Bivio SS 121 - Agrig - Nicosa	dal km 16+250 al km 22+750
19	Bivio SS 117 - Villadro	Intero Tratto
20	Nicosia - Ponte Oliveri - Springia	dal km 0+000 al km 3+000 dal km 5+000 al km 5+800
27	Bivio SS 120 - Bivio SS117	Intero Tratto
29	S. Lucia - Soffello	Intero Tratto
32	Cacchiano - Bivio Villaggio - SS 200	Intero Tratto
33	Ponte Pietrangeli - Bivio SP 276 - Bivio SS 121	Intero Tratto
34	Sagliano Cio - Troia	Intero Tratto
39	Leonforte - Erbusa - B' SP 19	dal km 5+000 al km 21+880
46	Cacchiano - Villadro	Intero Tratto
47	Piano Torre - Diga Anica - Bivio SS 120	Intero Tratto
49	Bivio Catena - Bivio Friddi	Intero Tratto
51	Strada di unificazione Sud-Est (S. Calogero)	Intero Tratto
52	Leonforte - Partola Cresta	Intero Tratto
58	Castagna - Mica - Ranzani	Intero Tratto
77	Tre Aie - Trombe	Intero Tratto
78	Bivio Ramata - Bivio Rastello	dal B' Ramata al B' SP 49
81	Enna - Bivio Vanella - SS 117/En - Scat. Seggio	Intero Tratto
81bis	Bivio Vanella - Bivio SS 117 bis	Intero Tratto
86	S. Calogero - S. Maria	Intero Tratto
89	Bivio SP 4 - Bivio SS 127/En	dal km 0+000 al km 1+600
92	Strada di accesso alla Villa del Casale	Intero Tratto
94	Vignale - Pirato	Intero Tratto
98	Ex Turistica	Intero Tratto
101	Pergusa - Riscaldà - Scotabino	Intero Tratto
121	SB 6 Giuchitto	Intero Tratto
123	SB 18 S. Domenico - S. Agrippina - Valperuto - S. Marro	dal km 0+000 al km 2+400
140	SB 25 S. Domenico - S. Agrippina - Valperuto - S. Marro	Intero Tratto
141	SB 26 Malagano - Sughino	Intero Tratto

STRADE STATALI		
SS.SS.	DENOMINAZIONE	TRATTI INTERESSATI
COMPARTIMENTO DI VALDINO		
117	Centrale Scula	dal km 8+000 al km 45+000
117/En	Centrale Scula	dal km 48+500 al km 70+150
117/En	Centrale Scula	dal km 0+000 al km 15+000
117/En	Di Nicosa	dal km 33+000 al km 33+000
120	Dell'Enna e delle Madonie	dal km 25+000 al km 137+440
125	Cataneve	dal km 8+700 al km 23+000
135	Di Pietrapetra	dal km 19+500 al km 45+760
290	Di Almerina	dal km 0+000 al km 16+000
363	Pergusa	dal km 19+000 al km 47+000
628	Della Valle del Salso	dal km 0+000 al km 21+000
640	Strada degli Scorticci	dal km 0+000 al km 8+800
COMPARTIMENTO DI CATANIA		
120	Dell'Enna e delle Madonie	dal km 137+440 al km 205+000
121	Cataneve	dal km 45+500 al km 65+000
121	Cataneve	dal km 67+000 al km 80+770
130	Della Valle del Dittaino	dal km 0+000 al km 08+000
130	Della Valle del Dittaino	dal km 8+000 al km 15+000
288	Di Aidone	dal km 21+000 al km 81+000
288	Di Aidone	dal km 35+500 al km 53+000
375	Di Troina	dal km 0+000 al km 13+000
375	Di Troina	dal km 13+000 al km 25+000
AUTOSTRADA		
A99	Messina - Catania	dal km 167+000 al km 190+000

Scala 1:150.000



LIBERO CONSORZIO COMUNALE DI ENNA

GIÀ PROVINCIA REGIONALE

III SETTORE - " TERRITORIO - PIANIFICAZIONE - AMBIENTE - LAVORI PUBBLICI"

SERVIZIO 2

PIANO NEVE - STAGIONE INVERNALE - ANNO 2025/2026

TROINA - UNIMOG 400 Targato CY 250 HX

Data _____ dalle ore _____ alle ore _____

ELENCO NOMINATIVO DEI COMPONENTI DELLA SQUADRA

N.	Cognome e Nome	Qualifica	Firma

ELENCO DELLE STRADE PROVINCIALI

S.P. n.	Denominazione strada	Grado di Priorità	N. d'Ordine SSPP percorse	Salatura preventiva (assenza neve)	Sgombero neve	Salatura per scioglimento neve	INIZIO Attività (ore)	FINE Attività (ore)
34	Gagliano C.to – Troina	1						
47	Piano Torre - Diga Ancipa - B° SS 120	2						
77	Tre Aie – Trombe	3						
27	B° SS 120 - B° SS 117	4						
20	Nicosia - Ponte Oliveri - Sperlinga	5						
140	SB 25 S. Domenico - S. Agrippina - Valpertuso - S. Martino	6						
141	SB 26 Malagurnò - Sugherita	7						
18	B° SS 121 - Agira – Nicosia Dal km 16+250 al km 22+750	8						
68	Castagna - Musa - Pianazzi	9						
133	Ex SB 18 S.Giacomo - Castagna - Casale – Bonfiglio dal km 0+000 al bivio SP 68	10						
86	San Giacomo - Spirini	11						

Ricarico sale (ore)		
Ricarico sale (ore)		
Ricarico sale (ore)		
Ricarico sale (ore)		

NOTE

Visto: Il Responsabile Geom. Salvatore RAGONESE



LIBERO CONSORZIO COMUNALE DI ENNA

GIÀ PROVINCIA REGIONALE

III SETTORE - " TERRITORIO - PIANIFICAZIONE - AMBIENTE - LAVORI PUBBLICI"

SERVIZIO 2

PIANO NEVE - STAGIONE INVERNALE - ANNO 2025 / 2026

ENNA - UNIMOG 400 Targato CY 252 HX

Data _____ dalle ore _____ alle ore _____

ELENCO NOMINATIVO DEI COMPONENTI DELLA SQUADRA

N.	Cognome e Nome	Qualifica	Firma

ELENCO DELLE STRADE PROVINCIALI

S.P. n.	Denominazione strada	Grado di Priorità	N. d'Ordine SSPP percorse	Salatura preventiva (assenza neve)	Sgombero neve	Salatura per scioglimento neve	INIZIO Attività (ore)	FINE Attività (ore)
2	Enna - B° Kamut	1						
3	B° Misericordia - Stazione di Enna	2						
94	Vignale - Pirato	3						
39	Leonforte - Erbauusa - B° SP 19 dal km 5+000 al km 21+880	4						
19	B° SS 117 - Villadoro	5						
46	Cacchiamo - Villadoro	6						
32	Cacchiamo - B° Villapriolo - SS 290	7						
6	SS 290 - Villapriolo - SS 121	8						
33	Ponte Pietrangeli - Bivio SP 7/b - Bivio SS 121	9						
7b	Bivio SP 33 – Assoro – Bivio SP 57 dal km 0+000 al km 3+600	10						
121	SB 26 Giucchitto	11						
58	Leonforte – Portella Creta	12						

Ricarico sale (ore)		
Ricarico sale (ore)		
Ricarico sale (ore)		
Ricarico sale (ore)		

NOTE	
------	--

Visto: Il Responsabile *Geom. Salvatore RAGONESE*



LIBERO CONSORZIO COMUNALE DI ENNA

GIÀ PROVINCIA REGIONALE

III SETTORE - " TERRITORIO - PIANIFICAZIONE - AMBIENTE - LAVORI PUBBLICI"

SERVIZIO 2

PIANO NEVE - STAGIONE INVERNALE - ANNO 2025 / 2026

ENNA - UNIMOG 400 Targato EA 479 SY (solo per spargimento sale)

Data dalle ore alle ore

ELENCO NOMINATIVO DEI COMPONENTI DELLA SQUADRA

N.	Cognome e Nome	Qualifica	Firma

ELENCO DELLE STRADE PROVINCIALI

S.P. n.	Denominazione strada	Grado di Priorità	N. d'Ordine SSPP percorse	Salatura preventiva (assenza neve)	Sgombero neve	Salatura per scioglimento neve	INIZIO Attività (ore)	FINE Attività (ore)
1	Enna - S. Anna	1						
29	S. Lucia - Scifitello	2						
51	Strada di arrocamento sud-est (S. Calogero)	3						
98	Ex Turistica	4						
78	Bivio Ramata - Bivio Rastrello dal B° Ramata al B°SP 49	5						
49	Bivio Catena - Bivio Friddani	6						
88	B° SP 4 - B° SS 117/b dal km 0+000 al km 1+600	7						
4	B° SS 192 - Valguarnera - SS 117/bis	8						
15a	Piazza Armerina - B° Usignolo	9						
15b	B° Usignolo - B° Sitica	10						
90	Strada di accesso alla Villa del Casale	11						
101	Pergusa - Riscicallà - Scioltabino	12						
81	Enna - B° Vanelle - SS 117/bis - Staz. Seggio	13						
81bis	B° Vanelle - B° SS 117 bis	14						

Ricarico sale (ore)		
Ricarico sale (ore)		
Ricarico sale (ore)		
Ricarico sale (ore)		

NOTE

Visto: Il Responsabile Geom. Salvatore RAGONESE



LIBERO CONSORZIO COMUNALE DI ENNA

GIÀ PROVINCIA REGIONALE

III SETTORE - " TERRITORIO - PIANIFICAZIONE - AMBIENTE - LAVORI PUBBLICI"

SERVIZIO 2

PIANO NEVE - STAGIONE INVERNALE - ANNO 2025/ 2026

SERVIZIO DI SORVEGLIANZA STRADALE

Data _____ dalle ore _____ alle ore _____

ELENCO NOMINATIVO DEI COMPONENTI DELLA SQUADRA

N.	Cognome e Nome	Qualifica	Firma

ELENCO DELLE STRADE PROVINCIALI

S.P. n.	Denominazione strada	Inizio Attività (ore)	Fine Attività (ore)	CRITICITA' RILEVATA		PROCEDURA DA ATTIVARE		
				SI	NO	salatura preventiva	sgombero neve	salatura per scioglimento
34	Gagliano C.to – Troina							
47	Piano Torre - Diga Ancipa - B° SS 120							
77	Tre Aie – Trombe							
27	B° SS 120 - B° SS 117							
20	Nicosia - Ponte Oliveri - Sperlinga							
140	SB 25 S. Domenico - S. Agrippina - Valpertuso - S. Martino							
141	SB 26 Malagurnò - Sugherita							
18	B° SS 121 - Agira – Nicosia dal km 16+250 al km 22+750							
68	Castagna - Musa - Pianazzi							
133	Ex SB 18 S. Giacomo - Castagna - Casale - Bonfiglio dal km 0+000 al bivio SP 68							
86	San Giacomo - Spirini							

Visto: Il Responsabile *Geom. Salvatore RAGONESE*



LIBERO CONSORZIO COMUNALE DI ENNA

GIÀ PROVINCIA REGIONALE

III SETTORE - " TERRITORIO - PIANIFICAZIONE - AMBIENTE - LAVORI PUBBLICI"

SERVIZIO 2

PIANO NEVE - STAGIONE INVERNALE - ANNO 2025 / 2026

SERVIZIO DI SORVEGLIANZA STRADALE

Data _____ dalle ore _____ alle ore _____

ELENCO NOMINATIVO DEI COMPONENTI DELLA SQUADRA

N.	Cognome e Nome	Qualifica	Firma

ELENCO DELLE STRADE PROVINCIALI

S.P. n.	Denominazione strada	Inizio Attività (ore)	Fine Attività (ore)	CRITICITÀ RILEVATA		PROCEDURA DA ATTIVARE		
				SI	NO	salatura preventiva	sgombero neve	salatura per scioglimento
2	Enna - B° Kamut							
3	B° Misericordia - Stazione di Enna							
94	Vignale - Pirato							
39	Leonforte - Ervavusa - B° SP 19 dal km 5+000 al km 21+880							
19	B° SS 117 - Villadoro							
46	Cacchiamo - Villadoro							
32	Cacchiamo - B° Villapriolo - SS 290							
6	SS 290 - Villapriolo - SS 121							
33	Ponte Pietrangeli - Bivio SP 7/b - Bivio SS 121							
7b	Bivio SP 33 – Assoro – Bivio SP 57 dal km 0+000 al km 3+600							
121	SB 26 Giucchitto							
58	Leonforte – Portella Creta							

Visto: Il Responsabile *Geom. Salvatore RAGONESE*



LIBERO CONSORZIO COMUNALE DI ENNA

GIÀ PROVINCIA REGIONALE

III SETTORE - " TERRITORIO - PIANIFICAZIONE - AMBIENTE - LAVORI PUBBLICI"

SERVIZIO 2

PIANO NEVE - STAGIONE INVERNALE - ANNO 2025 / 2026

SERVIZIO DI SORVEGLIANZA STRADALE

Data _____ dalle ore _____ alle ore _____

ELENCO NOMINATIVO DEI COMPONENTI DELLA SQUADRA

N.	Cognome e Nome	Qualifica	Firma

ELENCO DELLE STRADE PROVINCIALI

S.P. n.	Denominazione strada	Inizio Attività (ore)	Fine Attività (ore)	CRITICITÀ RILEVATA		PROCEDURA DA ATTIVARE		
				SI	NO	salatura preventiva	sgombero neve	salatura per scioglimento
1	Enna - S.Anna							
29	S.Lucia - Scifitello							
51	Strada di arrocamento sud-est (S. Calogero)							
98	Ex Turistica							
78	Bivio Ramata - Bivio Rastrello dal B° Ramata al B° SP 49							
49	Bivio Catena - Bivio Friddani							
88	B° SP 4 - B° SS 117/b dal km 0+000 al km 1+600							
4	B° SS 192 - Valguarnera - SS 117/bis							
15a	Piazza Armerina - B° Usignolo							
15b	B° Usignolo - B° Sitica							
90	Strada di accesso agli scavi di Morgantina							
101	Pergusa - Riscicallà - Scioltabino							
81	Enna - B° Vanelle - SS 117/bis - Staz. Seggio							
81bis	B° Vanelle - SS 117/bis							

Visto: Il Responsabile *Geom. Salvatore RAGONESE*