
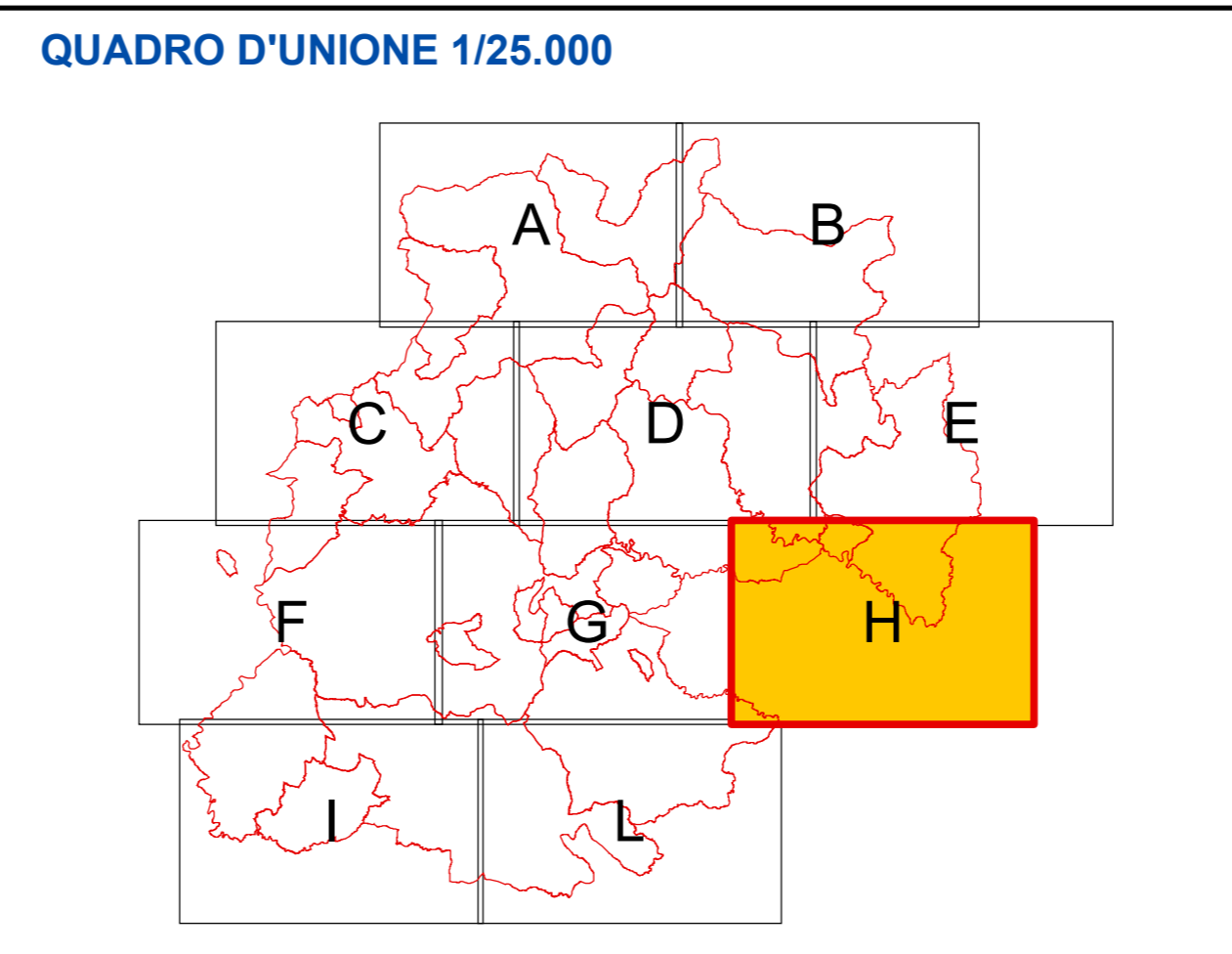
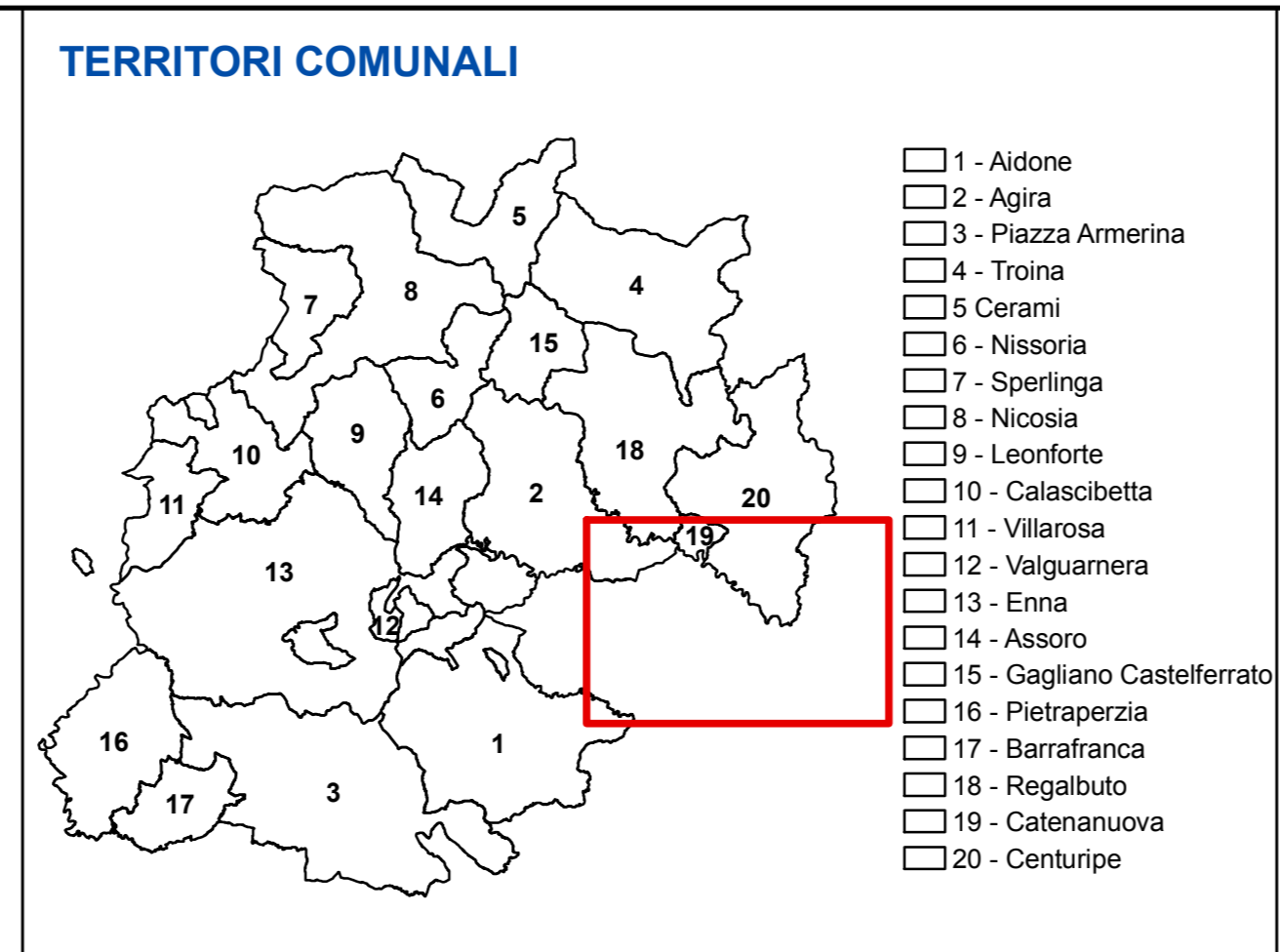
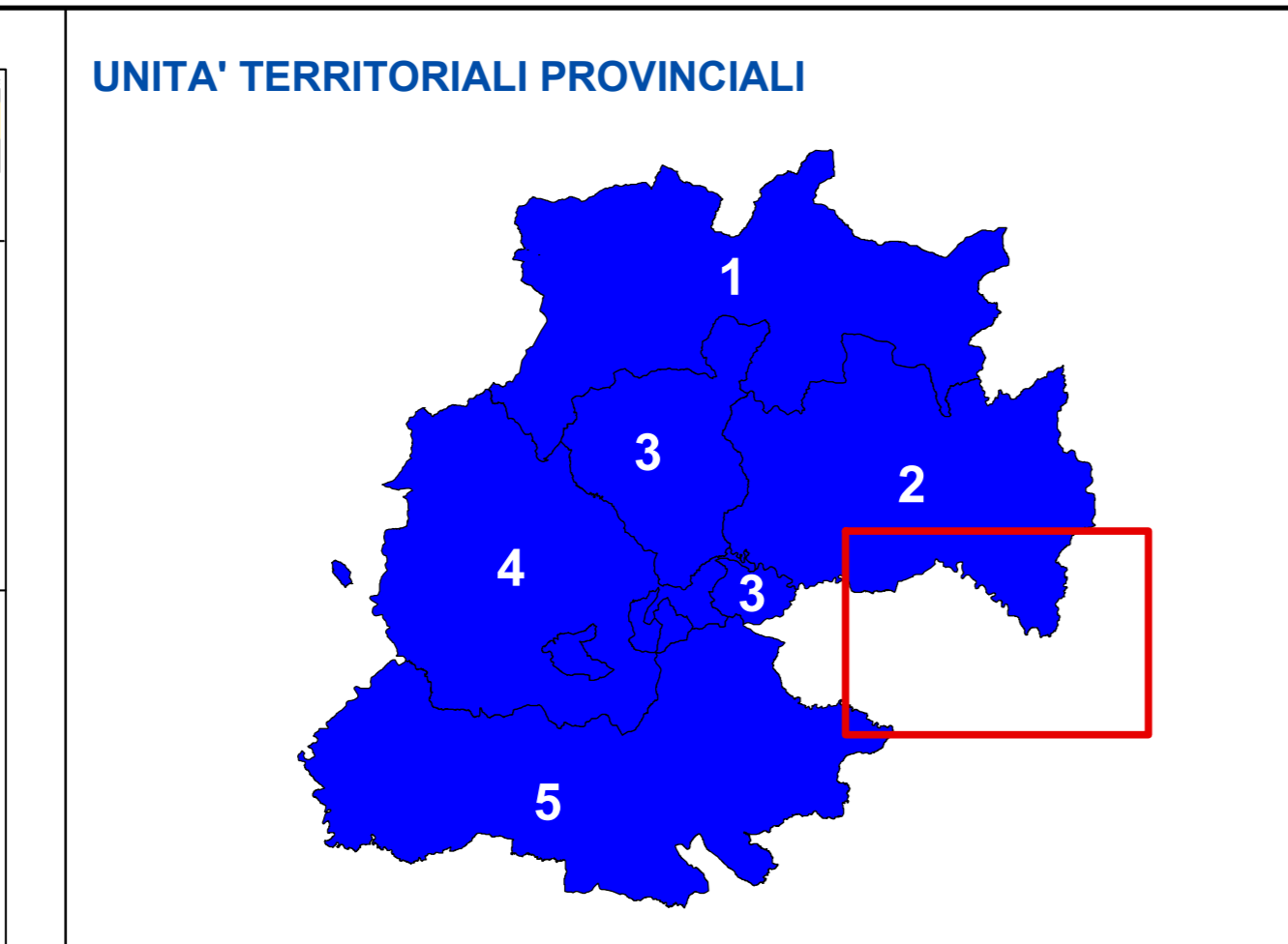


	PROVINCIA REGIONALE DI ENNA ASSESSORATO TERRITORIO AMBIENTALE E PROTEZIONE CIVILE <b>PIANO TERRITORIALE PROVINCIALE</b>	
	<b>QUADRO CONOSCITIVO</b> SISTEMA FISICO - NATURALE <b>Qcf/h</b> - scala 1/25.000	
Settore VIII - Ambiente, Territorio e Protezione Civile Dirigente: Ing. Giuseppe COLAJANNI A.P.O. - Servizio Pianificazione del Territorio e Gestione Riserve Naturali Responsabile del Servizio e del coordinamento progettuale: Dott. Urb. Giuseppe C. VITALE Staff dell'Ufficio: Dott. Agr. A. Aveni, Geom. F. Romano progettisti incaricati: Arch. Antonino LIGA, Ing. Francesco ACCORSO		



**NOTE:**  
 La legenda della tavola è riportata nell'elaborato Qc/F

**FONTE CARTOGRAFICHE:**

- Parchi, Riserve: Regione Sicilia - Piano Territoriale Urbanistico Regionale
- SIC, ZPS, Siti Rete Natura 2000
- Aree boschive: Soprintendenza BB.CC.AA. - Enna
- Vincolo 1497/39: Regione Sicilia - A.R.T.A. (Assessorato Regionale Territorio e Ambiente)
- Vincoli di nuova istituzione istituiti con decreti assessoriali: Soprintendenza BB.CC.AA. - Enna
- Aree di interesse paesaggistico: Temi elaborati dai progettisti
- Laghi, Corsi d'acqua: temi elaborati dai progettisti del piano
- Rete stradale, Rete ferroviaria, Limiti amministrativi ecc: Banca dati della Provincia Regionale di Enna
- Base cartografica: C.T.R. scala 1:10.000