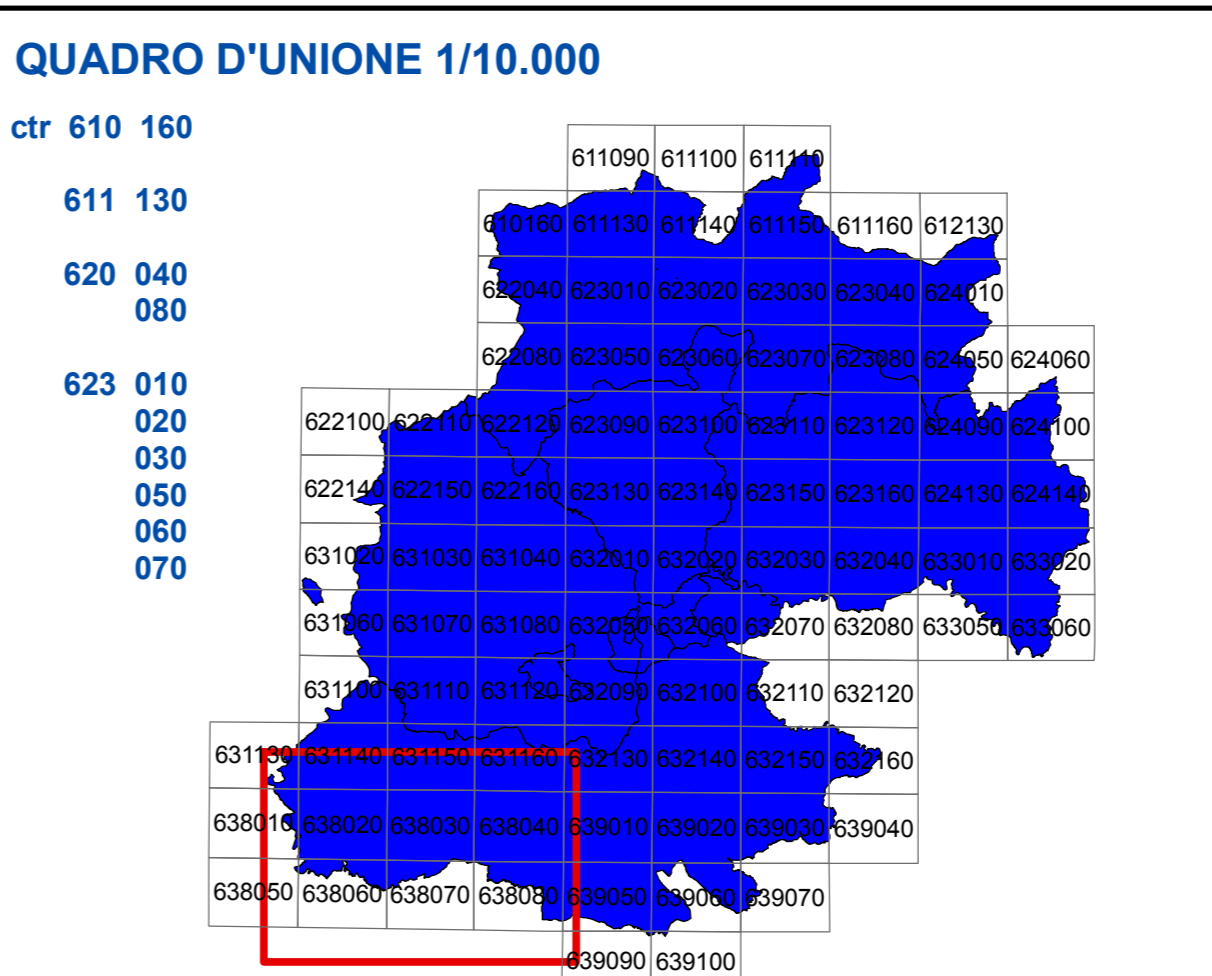
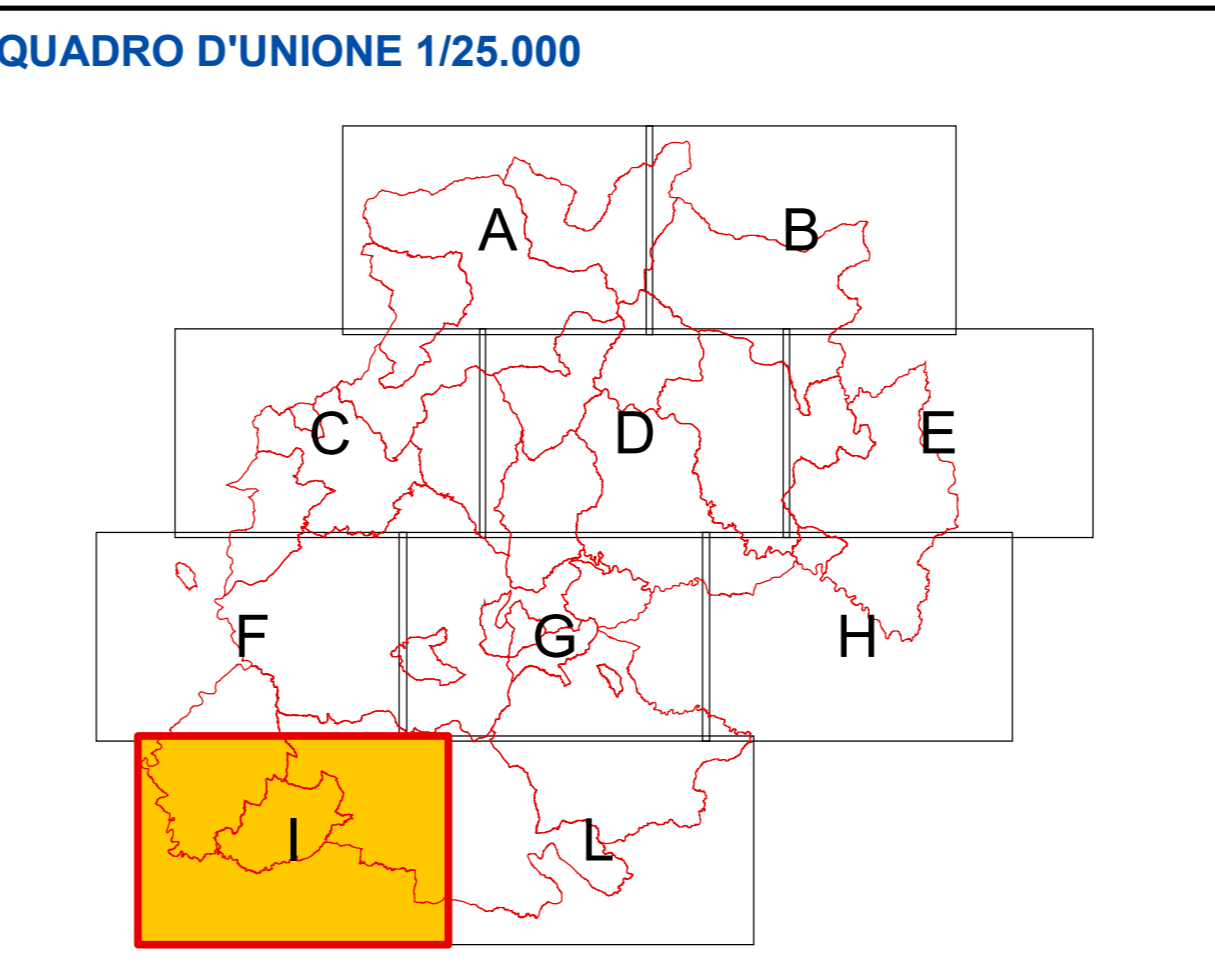
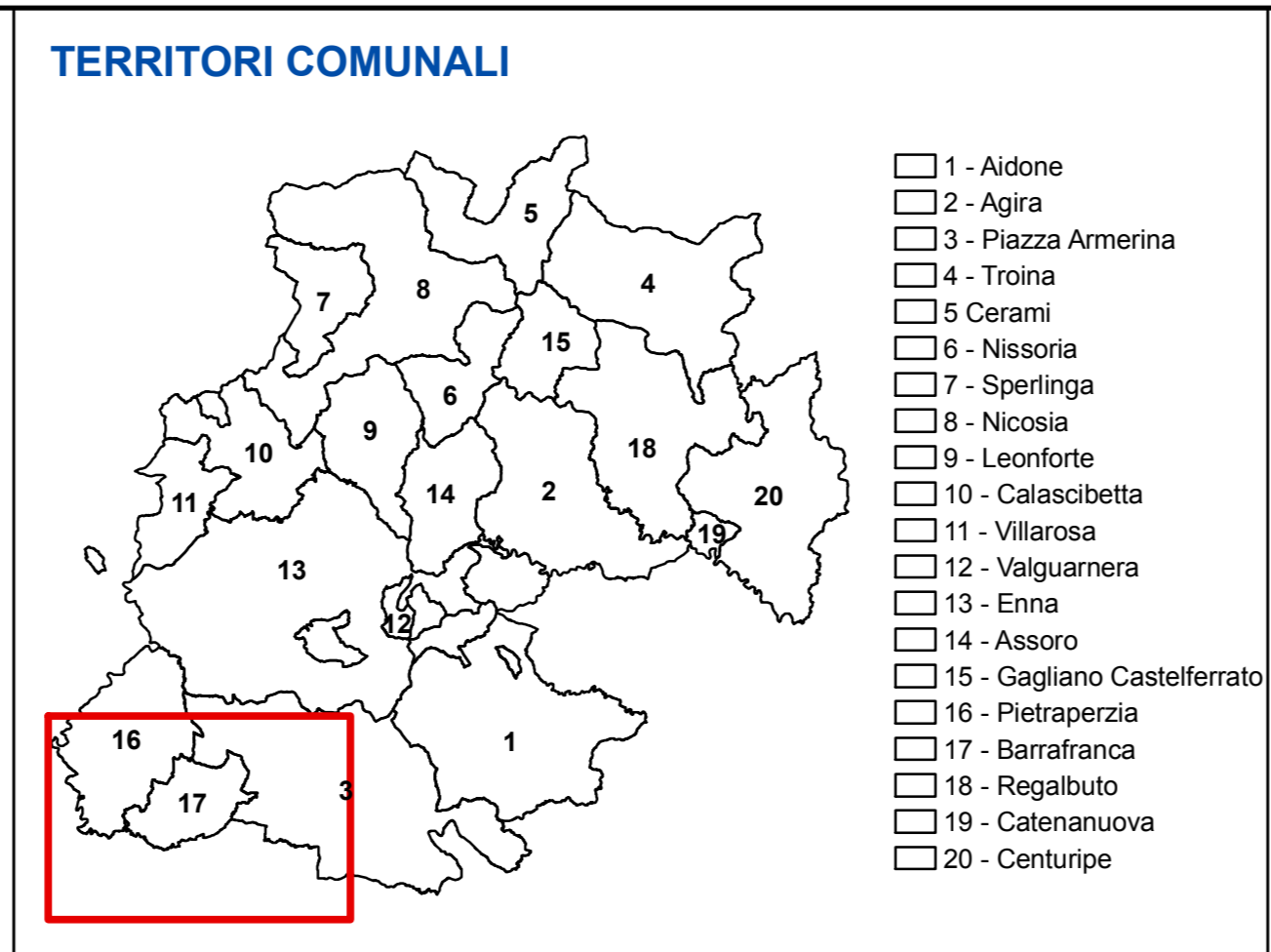
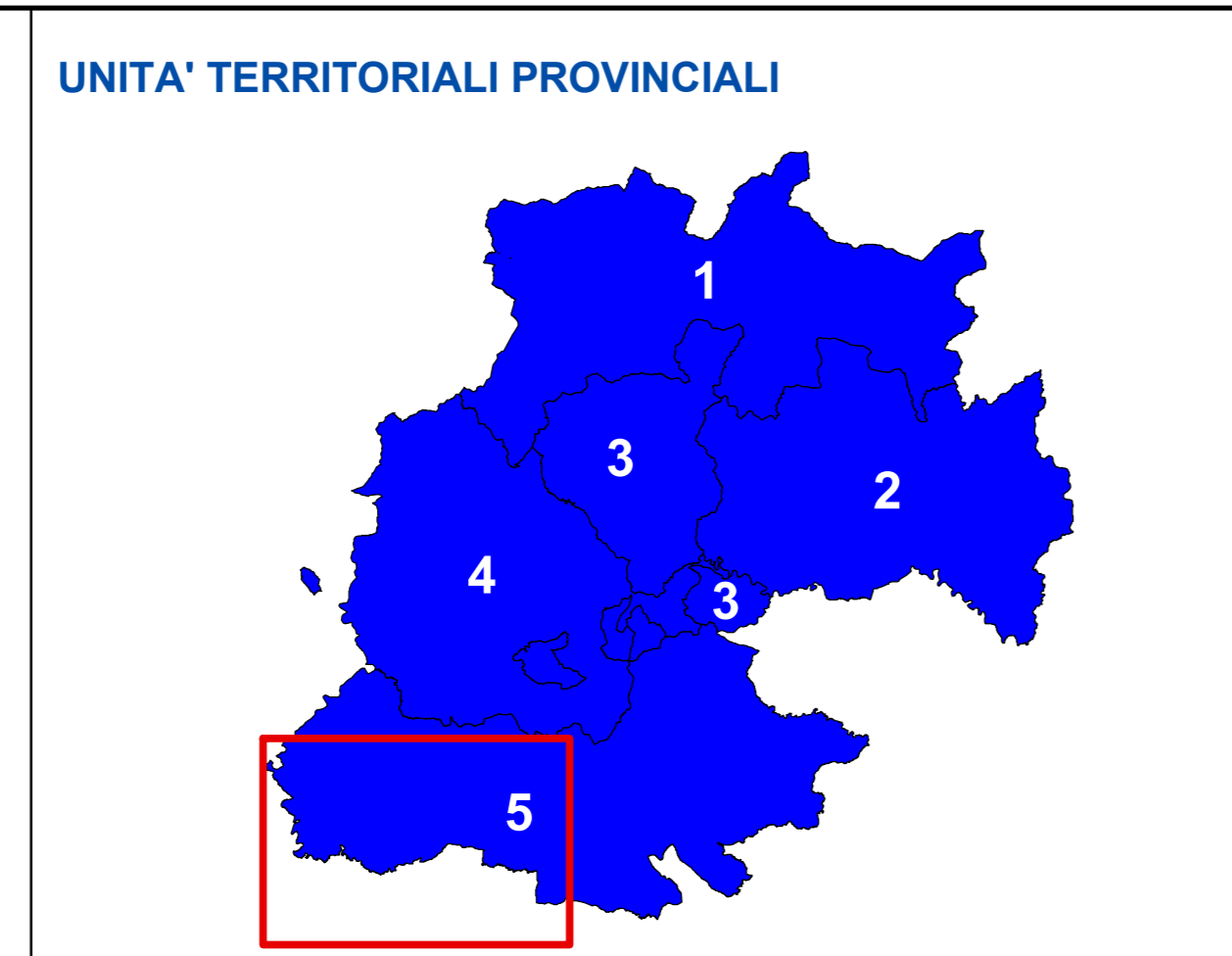



 PROVINCIA REGIONALE DI ENNA
 ASSESSORATO TERRITORIO AMBIENTE E PROTEZIONE CIVILE
PIANO TERRITORIALE PROVINCIALE

QUADRO CONOSCITIVO
 SISTEMA FISICO - NATURALE
Qcf/i - scala 1/25.000

Settore VIII - Ambiente, Territorio e Protezione Civile
 Dirigente: Ing. Giuseppe COLAJANNI
 A.P.O. - Servizio Pianificazione del Territorio e Gestione Riserve Naturali
 Responsabile del Servizio e del coordinamento progettuale:
 Dott. Urb. Giuseppe C. VITALE
 Staff dell'Ufficio: Dott. Agr. A. Aveni, Geom. F. Romano
 progettisti incaricati: Arch. Antonio LIGA, Ing. Francesco ACCORSO



NOTE:
La legenda della tavola è riportata nell'elaborato Qc/F0

FONTE CARTOGRAFICHE:

- Parchi, Riserve: Regione Sicilia - Piano Territoriale Urbanistico Regionale
- SIC, ZPS, Siti Rete Natura 2000
- Aree boschive: Soprintendenza BB.CC.AA. - Enna
- Vincolo 1497/39: Regione Sicilia - A.R.T.A. (Assessorato Regionale Territorio e Ambiente)
- Vincoli di nuova istituzione istituiti con decreti assessoriali: Soprintendenza BB.CC.AA. - Enna
- Aree di interesse paesaggistico: Temi elaborati dai progettisti
- Laghi, Corsi d'acqua: temi elaborati dai progettisti del piano
- Rete stradale, Rete ferroviaria, Limiti amministrativi ecc: Banca dati della Provincia Regionale di Enna
- Base cartografica: C.T.R. scala 1:10.000