



# LIBERO CONSORZIO COMUNALE DI ENNA

SETTORE III

*Territorio - Pianificazione - Ambiente - Lavori pubblici*

**SERVIZIO 3 - PROTEZIONE CIVILE**

**CAMPAGNA ANTINCENDI  
BOSCHIVI, DI VEGETAZIONE E D' INTERFACCIA  
ANNO 2022**



## RELAZIONE GENERALE

*Aggiornamento*

*al Programma Provinciale di Previsione e Prevenzione dei Rischi  
e al Piano Provinciale di Emergenza*

**Il Commissario**

*Dott. Girolamo DI FAZIO*

**Il Dirigente**

*Ing. Giuseppe GRASSO*



**Il Responsabile del Servizio 3 - Protezione Civile**

*Geom. Salvatore RAGONESE*

**Ufficio 3.2 Aggiornamenti Dinamici**

**Redazione ed Elab. G.I.S.**

*Geom. Giuseppe TROVATO*

*Geom. Francesca ARGENTO*

*Geom. Pantaleone CAMMARIERE*

**Ufficio 3.1 S.O.U.P.C.**

*Geom. Fabiola RUSSO*

*Sig. Filippo PIRRERA*



# LIBERO CONSORZIO COMUNALE DI ENNA

SETTORE III *Territorio – Pianificazione – Ambiente – Lavori Pubblici*

SERVIZIO 3 *Protezione Civile*

## INDICE

### Premessa

➤ Introduzione .....	Pag.	2
➤ Cause di Incendio Boschivo .....	“	5
➤ Incendio Boschivo e d’Interfaccia .....	“	7
➤ Incendi boschivi in Provincia di Enna .....	“	11
➤ Competenze e responsabilità in materia di incendi .....	“	13

### Parte Prima

➤ La Previsione .....	“	16
➤ Il Rischio .....	“	17
➤ Il Territorio Provinciale .....	“	19
➤ Uso del suolo .....	“	20
➤ Climatologia .....	“	21
➤ Bacini Idrografici - Idrografia .....	“	22
➤ Laghi .....	“	23
➤ Patrimonio Ambientale e Forestale .....	“	24
➤ La Prevenzione .....	“	28
➤ Lotta attiva agli incendi .....	“	29
➤ Attori e Ruoli degli Organismi di Protezione Civile .....	“	34
• Risorse .....	“	34
• Dipartimento Regionale di Protezione Civile .....	“	34
Associazioni di Volontariato .....	“	40
• Corpo Forestale della Regione Siciliana .....	“	43
• Corpo Nazionale dei Vigili del Fuoco .....	“	47
• Dipartimento dello Sviluppo Rurale e Territoriale .....	“	49
• Strutture Sanitarie .....	“	50
• Gli Enti Locali .....	“	51
• Altri Soggetti Coinvolti .....	“	56
• Servizi Essenziali .....	“	57
• Libero Consorzio Comunale di Enna .....	“	59

### Parte Seconda

➤ Cartografia .....	“	64
---------------------	---	----

### Appendice

➤ Norme comportamentali in caso di incendio .....	“	65
---	---	----



## LIBERO CONSORZIO COMUNALE DI ENNA

SETTORE III *Territorio – Pianificazione – Ambiente – Lavori Pubblici*

SERVIZIO 3 *Protezione Civile*

### PREMESSA

### INTRODUZIONE

Gli incendi boschivi e di interfaccia sono, da sempre, un grave problema e costituiscono, ancora oggi, una delle principali cause di degrado delle foreste nel nostro territorio provinciale e su tutto il territorio nazionale.

La stagione 2021 è stata caratterizzata da una gravissima situazione rispetto all'eccezionale diffusione degli incendi boschivi, che hanno principalmente interessato le regioni Calabria, Molise, Sardegna e Sicilia.

In particolare, il territorio della Regione Siciliana è stato colpito da numerosissimi e devastanti incendi boschivi e d'interfaccia. Se ne sono registrati ben 8.113, con una media di 135 roghi al giorno nei soli mesi di luglio e agosto, comportando la distruzione di decine di migliaia di ettari di terreno boschivo e ingenti danni alle attività produttive e a beni pubblici e privati. Il loro sviluppo è stato favorito da condizioni meteorologiche eccezionali con punte di 48 gradi, temperature che non si toccavano da decenni, con venti di Scirocco a 100 chilometri all'ora.

Tale situazione ha indotto il Consiglio dei Ministri a deliberare lo stato di emergenza, per le Regioni colpite, Calabria, Molise, Sardegna e Sicilia, per un periodo di 6 mesi che ha emanato apposita Ordinanza di Protezione Civile OCDPC 789/2021 *Primi interventi urgenti di protezione civile in conseguenza dell'eccezionale diffusione degli incendi boschivi che hanno determinato uno straordinario impatto nei territori colpiti delle Regioni Calabria, Molise, Sardegna, e Sicilia a partire dall'ultima decade del mese di luglio 2021.*

Inoltre, tale eccezionalità su tutto il territorio nazionale ha portato all'emanazione del Decreto Legge 8 settembre 2021 n. 120 pubblicato in GU Serie Generale n. 216 del 09.09.2021, convertito con modificazioni dalla Legge 8 novembre 2021 n. 155 (in G.U. 08.11.2021, n. 266) *Disposizioni per il contrasto degli incendi boschivi e altre misure urgenti di protezione civile* al fine di consolidare e rafforzare gli strumenti di coordinamento dell'azione dei diversi soggetti competenti in materia di incendi boschivi e di assicurare la tempestiva attivazione di strumenti, mezzi e misure tecnologicamente avanzati, ottimizzando le azioni che possono essere messe in campo dalle diverse amministrazioni interessate. Tutto ciò dettato dalla necessità e dall'urgenza di



## LIBERO CONSORZIO COMUNALE DI ENNA

SETTORE III *Territorio – Pianificazione – Ambiente – Lavori Pubblici*

SERVIZIO 3 *Protezione Civile*

emanare disposizioni volte al mantenimento e al rafforzamento della capacità operativa del Servizio nazionale della protezione civile e per l'accelerazione delle attività di protezione civile per la previsione, prevenzione e mitigazione dei rischi rafforzando quanto già stabilito dalla Legge 21 novembre 2000 n. 353.

Anche il territorio della Provincia di Enna è stato interessato da vasti e devastanti incendi, spesso riconducibili all'azione dell'uomo, tra i quali si riportano i più significativi:

- pendici di Enna: le fiamme partite dal Bivio Kamut e risalendo il costone fino al corso Sicilia, hanno seriamente minacciato per ore un rifornimento di benzina, le abitazioni del corso Sicilia, il Belvedere Marconi nonché il deposito automezzi della Sais;
- Pergusa (Enna): l'incendio di vaste proporzioni ha minacciato abitazioni in contrada Parasporino, Cannavò e Jacopo, l'hotel Garden e la struttura di accoglienza migranti denominata Villaggio del Fanciullo;
- territorio di Nicosia: il fuoco sviluppatosi nella zona della Riserva Naturale di Monte Altesina ha interessato molteplici contrade e aziende zootecniche e agricole;
- territorio di Regalbuto e Troina: il vasto incendio ha coinvolto diverse aziende agricole che ha provocato ingenti danno con grosse perdite di raccolti, bestiame, infrastrutture e foraggio.

In vista della Campagna AIB 2022 (15 giugno / 30 settembre), il Dipartimento della Protezione Civile della Regione Siciliana ha emanato con Prot. 19908/DG/DRPC Sicilia del 05.05.2022 la *Direttiva sulle attività degli EE.LL., volte alla prevenzione ed al contrasto del rischio incendi boschivi, di vegetazione e di interfaccia.*

Questo Libero Consorzio Comunale di Enna, per il tramite del Servizio 3 *Protezione Civile* del Settore III *Territorio – Pianificazione – Ambiente – Lavori Pubblici*, in armonia con quanto previsto dalle procedure nazionali e regionali in materia di Protezione Civile, attraverso la rilevazione, raccolta ed elaborazione dei dati di base provenienti da altri Enti istituzionalmente competenti sul territorio provinciale, ha provveduto ad un aggiornamento degli elaborati cartografici che riguardano la prevenzione dei rischi per la *Campagna Incendi Boschivi di Vegetazione e d'Interfaccia - anno 2022.*

Si specifica che detti elaborati, saranno di aggiornamento alle tavole già allegate al *Programma Provinciale di Previsione e Prevenzione dei Rischi e al Piano Provinciale di Emergenza*, già approvati con deliberazione del Consiglio Provinciale n. 74 del 10.08.2012, al fine



# LIBERO CONSORZIO COMUNALE DI ENNA

SETTORE III *Territorio – Pianificazione – Ambiente – Lavori Pubblici*

SERVIZIO 3 *Protezione Civile*

di avere indicazioni aggiornate utili e di supporto a tutte le fasi di intervento legate al fenomeno del rischio incendi.

## PREMESSA

### CAUSE DI INCENDIO BOSCHIVO

Il fuoco si innesca quando sono presenti 3 elementi che formano il **triangolo del fuoco**.



- **Combustibile** tutto ciò che può bruciare
- **Comburente** l'ossigeno presente nell'aria
- **Calore** l'energia che può innescare la fiamma

Se uno di questi tre elementi viene a mancare,  
la combustione (ossia il fuoco che brucia)  
non può avvenire

Per causa si intende l'origine del fenomeno, gli incendi possono avere cause sia naturali che antropiche.

#### Cause naturali

Tra le cause naturali, se pur esigue, ci sono quelle causate dall'azione dei fulmini e dalla autocombustione, relativamente più frequenti sono quelle legate all'azione innescante da eruzioni vulcaniche, in Sicilia la presenza di due importanti vulcani attivi l'Etna e lo Stromboli rende tale fenomeno sempre possibile.

Con eccezione per tali circostanze, tutti gli incendi sono da addebitare all'azione dell'uomo.

**Cause antropiche** si distinguono in:

- ✓ **Incendi di natura colposa** causati da comportamenti umani non finalizzati alla specifica volontà di arrecare danno. La colpa si configura quando si opera con negligenza, imprudenza o imperizia, spesso in violazione di norme e regolamenti.

Le cause più frequenti sono:

- Attività agricole e forestali. Il fuoco viene impiegato per bruciare le stoppie, distruggere i residui vegetali provenienti da lavorazioni agricole e forestali. Spesso queste operazioni



## LIBERO CONSORZIO COMUNALE DI ENNA

SETTORE III *Territorio – Pianificazione – Ambiente – Lavori Pubblici*

SERVIZIO 3 *Protezione Civile*

vengono effettuate in aree contigue a boschi ed incolti, facile preda del fuoco, soprattutto nei periodi a maggior rischio.

- Mozziconi di sigarette abbandonati o lanciati dalle autovetture in transito lungo viabilità o le linee ferroviarie, possono cadere sull'erba secca o altri residui vegetali e innescare un incendio.
  - Attività ricreative e turistiche, lanci di petardi e razzi, uso di apparecchi di vario genere, bruciature di rifiuti in discariche abusive, cattiva manutenzione di elettrodotti. Una quota di incendi colposi si origina da bruciature di rifiuti in discariche abusive, eventualmente presenti in prossimità o all'interno delle aree boscate. Tali incendi possono interessare estese e significative aree boscate, con danni al paesaggio e all'equilibrio idrogeologico e problemi di ordine igienico e sanitario. Sono compresi in questa classe anche gli incendi provocati da: scintille che si originano dall'attrito degli impianti frenanti dei treni sui binari e variazioni di tensione sulle linee elettriche o rottura e conseguente caduta al suolo di conduttori di impianti ad alta tensione.
- ✓ **Gli incendi di natura dolosa** esprimono la deliberata volontà di arrecare danno al bosco e all'ambiente.

Le cause più frequenti sono:

- Rinnovo dei pascoli
- Ricerca di profitto.

Proprio per tale motivo la legge-quadro 353/00 stabilisce, all'art. 10, una serie di vincoli, disponendo fra l'altro che le zone boscate e i pascoli bruciati non possono avere una destinazione d'uso diversa da quella antecedente l'incendio per almeno 15 anni.

Per questo, con cadenza annuale, i Comuni sono tenuti a definire le aree territoriali dove si sono verificati incendi e su queste imporre i vincoli. Questa procedura è definita Catasto Incendi.

- Piromania e mitomania, che sono le cause più frequenti.
- Incendi in aree protette presumibilmente dovuti alle limitazioni agli usi agricoli e forestali nelle aree protette.



## LIBERO CONSORZIO COMUNALE DI ENNA

SETTORE III *Territorio – Pianificazione – Ambiente – Lavori Pubblici*

SERVIZIO 3 *Protezione Civile*

### PREMESSA

## INCENDIO BOSCHIVO E D'INTERFACCIA

Preliminarmente si riportano alcune definizioni.

### DEFINIZIONE DI BOSCO

Con la Legge Regionale 3 febbraio 2021 n. 2, art. 37, comma 4, nella Regione Siciliana si applica il D.lgs. 3 aprile 2018, n. 34 *Testo unico in materia di foreste e filiere forestali*.

Con il D.lgs. 34/2018, art. 3, comma 3, *per le materie di competenza esclusiva dello Stato, sono definite bosco le superfici coperte da vegetazione forestale arborea, associata o meno a quella arbustiva, di origine naturale o artificiale in qualsiasi stadio di sviluppo ed evoluzione, con estensione non inferiore ai 2.000 metri quadri, larghezza media non inferiore a 20 metri e con copertura arborea forestale maggiore del 20 per cento.*

Con il D.lgs. 34/2018, art. 4, sono definite le *Area assimilate a bosco*

1. Per le materie di competenza esclusiva dello Stato, fatto salvo quanto già previsto dai piani paesaggistici di cui agli articoli 143 e 156 del decreto legislativo 22 gennaio 2004, n. 42, sono assimilati a bosco:
  - a) le formazioni vegetali di specie arboree o arbustive in qualsiasi stadio di sviluppo, di consociazione e di evoluzione, comprese le sugherete e quelle caratteristiche della macchia mediterranea, riconosciute dalla normativa regionale vigente o individuate dal piano paesaggistico regionale ovvero nell'ambito degli specifici accordi di collaborazione stipulati, ai sensi dell'articolo 15 della legge 7 agosto 1990, n. 241, dalle regioni e dai competenti organi territoriali del Ministero dei beni e delle attività culturali e del turismo per il particolare interesse forestale o per loro specifiche funzioni e caratteristiche e che non risultano già classificate a bosco;
  - b) i fondi gravati dall'obbligo di rimboschimento per le finalita' di difesa idrogeologica del territorio, di miglioramento della qualita' dell'aria, di salvaguardia del patrimonio idrico, di conservazione della biodiversita', di protezione del paesaggio e dell'ambiente in generale;



## LIBERO CONSORZIO COMUNALE DI ENNA

SETTORE III *Territorio – Pianificazione – Ambiente – Lavori Pubblici*

SERVIZIO 3 *Protezione Civile*

- c) i nuovi boschi creati, direttamente o tramite monetizzazione, in ottemperanza agli obblighi di intervento compensativo di cui all'articolo 8, commi 3 e 4;
  - d) le aree forestali temporaneamente prive di copertura arborea e arbustiva a causa di interventi antropici, di danni da avversità biotiche o abiotiche, di eventi accidentali, di incendi o a causa di trasformazioni attuate in assenza o in difformità dalle autorizzazioni previste dalla normativa vigente;
  - e) le radure e tutte le altre superfici di estensione inferiore a 2.000 metri quadrati che interrompono la continuità del bosco, non riconosciute come prati o pascoli permanenti o come prati o pascoli arborati;
  - f) le infrastrutture lineari di pubblica utilità e le rispettive aree di pertinenza, anche se di larghezza superiore a 20 metri che interrompono la continuità del bosco, comprese la viabilità forestale, gli elettrodotti, i gasdotti e gli acquedotti, posti sopra e sotto terra, soggetti a periodici interventi di contenimento della vegetazione e di manutenzione ordinaria e straordinaria finalizzati a garantire l'efficienza delle opere stesse e che non necessitano di ulteriori atti autorizzativi.
2. Ai boschi di sughera di cui alla legge 18 luglio 1956, n. 759, non si applicano le definizioni di cui al comma 1 e di cui all'articolo 3, comma 3, e sono consentiti gli interventi colturali disciplinati dalla medesima legge e da specifiche disposizioni regionali.

### **INCENDIO BOSCHIVO**

Ai sensi dell'art. 33 bis della legge regionale 6 aprile 1996 n. 16, e ss.mm.ii così come introdotto dall'art. 34 della legge regionale 14 aprile 2006 n. 14, nel territorio della Regione Siciliana trova applicazione la definizione di incendio boschivo di cui all'articolo 2 della legge 21 novembre 2000 n. 353 ss.mm.ii. che testualmente recita:

*Per incendio boschivo si intende un fuoco con suscettività' a espandersi su aree boscate, cespugliate o arborate, comprese eventuali strutture e infrastrutture antropizzate poste all'interno delle predette aree, oppure su terreni coltivati o incolti e pascoli limitrofi a dette aree.*

In funzione delle modalità di innesco e di diffusione dell'incendio, si possono individuare tre tipi di incendio boschivo:



## LIBERO CONSORZIO COMUNALE DI ENNA

SETTORE III *Territorio – Pianificazione – Ambiente – Lavori Pubblici*

SERVIZIO 3 *Protezione Civile*



### **Fuoco di Superficie**

che brucia la lettiera, la sostanza organica morta che si trova sul terreno e la vegetazione bassa;



### **Fuoco di Chioma**

che in maniera indipendente, dal fuoco di superficie passa da una chioma all'altra degli alberi: è il tipo più imprevedibile che causa i danni più gravi;



### **Fuoco di Terra**

che si diffonde al di sotto dello strato della lettiera, penetra alcuni centimetri sottoterra e avanza con una combustione lenta ma duratura; anch'esso imprevedibile, può causare riprese del fenomeno anche quando l'incendio sembra del tutto spento.

## **INCENDIO DI VEGETAZIONE**

Fuoco che interessa aree coperte da vegetazione, ma non quelle definite in *incendio boschivo*.

## **INCENDIO D'INTERFACCIA**

Con il Decreto Legge 8 settembre 2021 n. 120, recante *Disposizioni per il contrasto degli incendi boschivi e altre misure urgenti di protezione civile*, convertito con modificazioni dalla Legge 8 novembre 2021 n. 155 che apportate le modificazioni alla legge 21 novembre 2000 n. 353, ... *per zone di interfaccia urbano-rurale si intendono le zone, aree o fasce, nelle quali*



## LIBERO CONSORZIO COMUNALE DI ENNA

SETTORE III *Territorio – Pianificazione – Ambiente – Lavori Pubblici*

SERVIZIO 3 *Protezione Civile*

*l'interconnessione tra le abitazioni o altre strutture antropiche e le aree naturali o la vegetazione combustibile è molto stretta.*

Tali aree richiedono una particolare pianificazione e vanno individuate nei Piani per il Rischio Incendio e di Interfaccia Comunali.



## LIBERO CONSORZIO COMUNALE DI ENNA

SETTORE III *Territorio – Pianificazione – Ambiente – Lavori Pubblici*

SERVIZIO 3 *Protezione Civile*

### PREMESSA

### INCENDI BOSCHIVI IN PROVINCIA DI ENNA

Per meglio comprendere la reale incidenza della fenomenologia degli incendi nel territorio del L.C.C. di Enna per il periodo giugno/settembre 2021 e per capire come i numerosi incendi hanno causato notevoli danni all'enorme patrimonio boschivo e agricolo è sufficiente analizzare le tabelle sotto riportate:

<b>AREE PERCORSE DAL FUOCO</b>				
<b>GIUGNO - SETTEMBRE 2021</b>				
<b>COMUNE</b>	<b>TOT</b>	<b>SUP TOT</b>	<b>SUP. BOSCATA</b>	<b>SUP. NON BOSCATA</b>
AGIRA	1	9,39	2,73	6,66
AIDONE	4	1.003,27	779,71	223,56
ASSORO	3	46,39	0,14	31,07
BARRAFRANCA				
CALASCIBETTA				
CATENANUOVA				
CENTURIFE	1	30,40	5,03	25,38
CERAMI	1	4,04	0,40	1,21
ENNA	10	2.153,33	1.083,14	960,87
GAGLIANO C.TO				
LEONFORTE				
NICOSIA	2	790,79	44,14	591,44
NISSORIA	1	745,42	129,53	580,81
PIAZZA ARMERINA	12	786,27	385,30	340,92
PIETRAPERZIA				
REGALBUTO	1	2.540,25	288,89	1.589,39
SPERLINGA				
TROINA	2	691,01	50,30	514,08
VALGUARNERA				
VILLAROSA				

Fonte SIF - Servizio offerto dal Comando del Corpo Forestale della Regione Siciliana



## LIBERO CONSORZIO COMUNALE DI ENNA

SETTORE III *Territorio – Pianificazione – Ambiente – Lavori Pubblici*

SERVIZIO 3 *Protezione Civile*

Come riportato nel Piano Operativo Provinciale Anticendio Boschivo 2022 redatto dal Comando del Corpo Foreste Ispettorato Ripartimentale delle Foreste di Enna, le aree d'interfaccia del territorio provinciale che negli ultimi anni hanno registrato la maggior frequenza di eventi incendiari colposi e dolosi sono:

<b>AREE SENSIBILI INCENDI INTERFACCIA NEL TERRITORIO DEL L.C.C. DI ENNA</b>		
<b>N.</b>	<b>COMUNE</b>	<b>LOCALITÀ</b>
1	Nicosia	Pendici di Nicosia
2	Assoro	Pendici di Assoro
3	Agira	Pendici di Agira
4	Gagliano C.to	Circonvallazione - Bosco
5	Enna	Pendici di Enna
6	Troina	Pendici di Troina
7	Centuripe	Pendici di Centuripe
8	Calascibetta	Pendici di Calascibetta
9	Piazza Armerina	Zona Ospedale



## LIBERO CONSORZIO COMUNALE DI ENNA

SETTORE III *Territorio – Pianificazione – Ambiente – Lavori Pubblici*

SERVIZIO 3 *Protezione Civile*

### PREMESSA

## COMPETENZE E RESPONSABILITÀ IN MATERIA DI INCENDI

### **DIRETTIVA DEL PRESIDENTE DEL CONSIGLIO DEI MINISTRI 10 GENNAIO 2020.**

*Definizione, funzioni, formazione e qualificazione della direzione delle operazioni di spegnimento degli incendi boschivi*

Questa direttiva fornisce alle componenti ed alle strutture operative del Servizio nazionale di protezione civile le indicazioni per la definizione, le funzioni, la formazione e la qualificazione della direzione delle operazioni di spegnimento degli incendi boschivi, riportate nell'allegato che ne costituisce parte integrante.

L'applicazione della direttiva è demandata alle singole amministrazioni regionali, nel rispetto di quanto previsto dalla legge 21 novembre 2000, n. 353 e ss.mm.ii., secondo i modelli di intervento di lotta attiva definiti nei rispettivi Piani regionali per la previsione, prevenzione e lotta attiva contro gli incendi boschivi. Precisa che per le Regioni a statuto speciale e le Province autonome di Trento e di Bolzano sono fatte salve le competenze riconosciute dallo statuto speciale e dalle relative norme di attuazione.

La competenza in materia di **incendi boschivi** viene attribuita, al **Corpo Forestale Regione Siciliana**.

La competenza in materia di **incendio d'interfaccia** viene attribuita ai **VV.F.**

*Nel caso di **Incendio in zone di interfaccia urbano-foresta**, cioè in quelle aree o fasce, nelle quali l'interconnessione tra le abitazioni o altre strutture antropiche e le aree naturali o la vegetazione combustibile è molto stretta. In Italia, per effetto dell'elevata antropizzazione del territorio, è frequente che gli incendi boschivi siano prossimi ad aree antropizzate o abbiano suscettività tale ad espandersi su tali aree. In tale scenario, il DOS ed il Responsabile delle Operazioni di Soccorso (ROS) del CNVVF agiscono nei rispettivi ambiti di competenza, collaborando e coordinando tra loro l'intervento, al fine di razionalizzare e ottimizzare le rispettive azioni, nel rispetto reciproco di ruoli e funzioni e secondo le procedure che devono essere dettagliate nel "Piano regionale AIB" e nelle eventuali intese operative e convenzioni con il*



## LIBERO CONSORZIO COMUNALE DI ENNA

SETTORE III *Territorio – Pianificazione – Ambiente – Lavori Pubblici*

SERVIZIO 3 *Protezione Civile*

*CNVVF. La salvaguardia della vita, dell'integrità fisica, dei beni e degli insediamenti è prioritaria ed assicurata dal ROS, anche con il concorso del DOS.*"

La competenza in materia di **Incendio di Vegetazione** viene attribuita ai **VV.F.**. Il Sistema Regionale AIB concorrere nell'opera di estinzione con le modalità e le procedure definite nel Piano di Assetto Operativo. Qualora l'incendio di vegetazione evolva in aree limitrofe di tipo boschivo la competenza è del Sistema Regionale AIB



# LIBERO CONSORZIO COMUNALE DI ENNA

SETTORE III *Territorio – Pianificazione – Ambiente – Lavori Pubblici*

SERVIZIO 3 *Protezione Civile*

Il presente documento si compone essenzialmente di tre parti:

- PARTE PRIMA                      Previsione e Prevenzione
  
- PARTE SECONDA                Cartografia
  
- APPENDICE                      Norme comportamentali in caso di incendio



## LIBERO CONSORZIO COMUNALE DI ENNA

SETTORE III *Territorio – Pianificazione – Ambiente – Lavori Pubblici*

SERVIZIO 3 *Protezione Civile*

### PARTE PRIMA

### LA PREVISIONE

La previsione consiste nell'insieme delle attività, svolte anche con il concorso di soggetti dotati di competenza scientifica, tecnica e amministrativa, dirette all'identificazione e allo studio, anche dinamico, degli scenari di rischio possibili, per le esigenze di allertamento del Servizio nazionale, ove possibile, e di pianificazione di Protezione Civile (art. 2 d. lgs. 1/2018).

Nel caso del rischio incendio, l'attività di previsione, in base alla legge 353/2000, consiste nell'individuazione delle aree e dei periodi a rischio di incendio boschivo e nell'individuazione degli indici di pericolosità.

La pericolosità, ossia la probabilità di accadimento di un incendio è legata a diversi particolari fattori predisponenti.

**I fattori predisponenti** degli incendi boschivi sono gli elementi che favoriscono l'innesco e concorrono alla propagazione del fuoco. Tali elementi, necessari per l'elaborazione degli indici di previsione del rischio incendio, sono:

1. Caratteristiche della vegetazione: facilità di accensione (infiammabilità) e velocità di combustione;
2. Condizioni Climatiche: senz'altro, in una Regione come la Sicilia, il fattore climatico è quello che incide in modo prevalente nel creare le condizioni favorevoli allo sviluppo ed alla propagazione degli incendi boschivi. Infatti, le elevate temperature estive, molto spesso associate a forti venti di scirocco e libeccio, provocano un notevole abbassamento del grado di umidità della vegetazione, creando quindi, condizioni ottimali per l'innesco degli incendi.
3. Morfologia del terreno: localizzazione dei boschi, sia naturali che di nuovo impianto, nelle parti di territorio più degradate ed impervie, in condizioni orografiche avverse e con scarso grado di accessibilità ai mezzi terrestri antincendio.



## LIBERO CONSORZIO COMUNALE DI ENNA

SETTORE III *Territorio – Pianificazione – Ambiente – Lavori Pubblici*

SERVIZIO 3 *Protezione Civile*

### PARTE PRIMA

### IL RISCHIO

Ai fini di Protezione Civile, il rischio è rappresentato dalla possibilità che un fenomeno naturale o indotto dalle attività dell'uomo possa causare effetti dannosi sulla popolazione, gli insediamenti abitativi e produttivi e le infrastrutture, all'interno di una particolare area, in un determinato periodo di tempo.

Il concetto di rischio, cioè, è legato non solo alla capacità di calcolare la probabilità che un evento pericoloso accada, ma anche alla capacità di definire il danno provocato. Per valutare concretamente un rischio, quindi, non è sufficiente conoscere il pericolo, ma occorre anche stimare attentamente il valore esposto, cioè i beni presenti sul territorio che possono essere coinvolti da un evento.

Il rischio, quindi, è traducibile nella formula:

<b>R = P * V * E</b>		
<b>P</b>	<i>Pericolosità</i>	esprime la probabilità che in una zona si verifichi un fenomeno di una determinata intensità in un determinato periodo di tempo.
<b>V</b>	<i>Vulnerabilità</i>	la vulnerabilità di un elemento (persone, edifici, infrastrutture, attività economiche) è la propensione a subire danneggiamenti in conseguenza delle sollecitazioni indotte da un evento di una certa intensità.
<b>E</b>	<i>Esposizione o Valore esposto</i>	è il numero di unità (o valore) di ognuno degli elementi a rischio presenti in una data area, come le vite umane, risorse naturali ed insediamenti.

Il nuovo approccio nella definizione del Rischio tiene conto del fattore **C**

<b>C</b>	<i>Capacità di rispondere</i>	è la combinazione di tutti i punti di forza, degli attributi e delle risorse disponibili all'interno di un'organizzazione, Comunità o società per gestire e ridurre i rischi di disastro e rafforzare la Resilienza.
----------	-----------------------------------	--

Fonte: *United Nations – Report of the open-ended intergovernmental expert working group on indicators and terminology relating disaster risk reduction, 2016*



## LIBERO CONSORZIO COMUNALE DI ENNA

SETTORE III *Territorio – Pianificazione – Ambiente – Lavori Pubblici*

SERVIZIO 3 *Protezione Civile*

La **Resilienza** è la capacità di sapersi adattare a diverse situazioni, soprattutto a quelle più difficili da superare. Grazie all'adattamento, le persone resilienti sono capaci di superare le avversità.

Caratteristiche della Resilienza sono:

- **Robustezza** resistere allo stress senza perdere il funzionamento
- **Creatività** poter continuare a funzionare durante una crisi
- **Rapidità** capacità di identificare problemi e mobilitare risorse
- **Ridondanza** capacità di raggiungere obiettivi e soddisfare priorità in modo da ridurre le perdite.

Il rischio esprime, dunque, il numero atteso di perdite di vite umane, di feriti, di danni a proprietà, di distruzione di attività economiche o di risorse naturali, dovuti ad un particolare evento dannoso.

Per la rappresentazione del Rischio, si fa riferimento alla *Carta Aree Protette e Classificazione del Rischio* riportata nell'allegato Tav. 3.



## LIBERO CONSORZIO COMUNALE DI ENNA

SETTORE III *Territorio – Pianificazione – Ambiente – Lavori Pubblici*

SERVIZIO 3 *Protezione Civile*

### PARTE PRIMA

### IL TERRITORIO PROVINCIALE

Provincia	Popolazione Residente	Superficie km <sup>2</sup>	Densità abitanti/km <sup>2</sup>	Numero Comuni
<b>ENNA</b>	<b>162.368</b>	<b>2.574,70</b>	<b>63</b>	<b>20</b>

*Fonte: Piano Regionale AIB 2020 - Comando del Corpo Forestale della Regione Sicilia  
Dati aggiornati al 31.12.2019 (ISTAT)*

La Provincia di Enna è situata nella parte centrale della Sicilia, la città di Enna viene considerato il capoluogo di provincia più alto d'Italia, per via dell'altitudine del centro abitato che raggiunge i 997 metri s.l.m..

Unica Provincia siciliana senza sbocco al mare, si estende a cavallo dei Monti Erei e per breve tratto sulle pendici dei Nebrodi.

Il territorio si presenta come una successione ininterrotta di rilievi montuosi e collinari, la cima più elevata è il Monte Sambughetti che raggiunge i 1.558,00 metri di altezza. La catena montuosa principale è quella dei monti Erei, che raggiungono la massima altitudine con l'Altesina (1.192 m)

La superficie territoriale è così occupata:

- pianura                    scarsamente rappresentata
- collina                    km<sup>2</sup> 2.023,55
- montagna                km<sup>2</sup> 538,45

La superficie agraria è di Ha 218.448, quella forestale è di Ha 21.634 e quella improduttiva di Ha 11.622 (dati anno 1992, comunicati dall'Ispettorato Provinciale dell'Agricoltura e convalidati dall'Istituto Centrale di Statistica).



## LIBERO CONSORZIO COMUNALE DI ENNA

SETTORE III *Territorio – Pianificazione – Ambiente – Lavori Pubblici*

SERVIZIO 3 *Protezione Civile*

### PARTE PRIMA

### USO DEL SUOLO

I diversi tipi di uso del suolo rappresentano il fattore più importante nel determinare il comportamento del fuoco e l'intensità del fronte di fiamma.

La carta dell'uso del suolo rappresenta un primo livello di conoscenza del territorio, e riveste un ruolo importante, ai fini antincendio, per la conoscenza diretta delle colture e la loro dislocazione ed estensione.

La conoscenza delle tipologie colturali e la loro ubicazione nel territorio, rappresenta l'elemento essenziale per effettuare la prevenzione e la relativa pianificazione ai fini dell'antincendio (maggiori informazioni possono essere desunte consultando l'allegata Tav. 1 – *Carta dell'Uso del Suolo*).

Nelle tabelle che seguono è rappresentata la distribuzione delle superfici (in ha) della provincia per classe di uso del suolo. Sono state considerate 11 classi.

<b>Parchi urbani</b>	<b>Altre Superfici artificiali</b>	<b>Superfici agricole</b>	<b>Praterie, Pascoli e Incolti</b>	<b>Zone aperte con vegetazione rada o assente</b>	<b>Zone umide</b>	<b>Acque</b>
ha 125,61	ha 175,27	ha 143.022,18	ha 62.927,63	ha 1.074,42	ha 635,88	ha 1.655,89

*Fonte: Piano Regionale AIB 2020 - Comando del Corpo Forestale della Regione Sicilia (Inventario Forestale della Regione Siciliana)*

<b>Superfici incluse in Formazioni Forestali</b>	<b>Formazioni Forestali irraggiungibili</b>	<b>Formazioni Forestali</b>	<b>Impianti Arboricoltura</b>
ha 1.883,81	ha 9.042,56	ha 31.145,39	ha 635,52

*Fonte: Piano Regionale AIB 2020 - Comando del Corpo Forestale della Regione Sicilia (Inventario Forestale della Regione Siciliana)*

Dai dati dell'Inventario sono emersi i seguenti aspetti dell'uso del suolo nella provincia di Enna:

- superficie agricola 57%
- praterie, pascoli e incolti 25%
- formazioni forestali 12%



## LIBERO CONSORZIO COMUNALE DI ENNA

SETTORE III *Territorio – Pianificazione – Ambiente – Lavori Pubblici*

SERVIZIO 3 *Protezione Civile*

### PARTE PRIMA

### CLIMATOLOGIA

Il territorio della Provincia di Enna, in generale, è caratterizzato da un clima che pur appartenendo alle tipologie climatiche mediterranee, assume caratteristiche di maggiore continentalità, dovute sia alla distanza dal mare (accentuata ancor di più dalle catene montuose che tendono a frenare gli effetti mitigativi del mare verso l'interno dell'isola), sia all'elevata altimetria.

Il clima è caratterizzato dalla persistenza di due macrostagioni, tra le quali difficilmente si distinguono periodi di transizione.

La prima, piovosa, va da Ottobre a Marzo, con massimi ad Ottobre; la seconda, asciutta, vede un trimestre estremamente siccitoso (mesi di Giugno, Luglio e Agosto, minimi a Luglio) in un arco semestrale con poca pioggia, che va da Aprile a Settembre. Ne consegue una aridità elevata che vede diverse aree, soprattutto del settore meridionale, con ben sette mesi asciutti. Tale andamento è dovuto principalmente alla persistenza nel periodo estivo di alte pressioni, con circolazioni di masse d'aria tropicali legate all'anticiclone delle Azzorre, che deviano i flussi perturbati atlantici verso latitudini più alte.

Di contro, in inverno, l'anticiclone interessando latitudini più basse consente alle perturbazioni di interessare la zona, con apporti però non molto consistenti. Le temperature medie risentono ovviamente dell'altimetria. Ricordiamo infatti che la temperatura dell'aria in condizioni normali diminuisce di circa 0.7 °C ogni 100 metri di altezza.

In particolare, la città di Enna misura mediamente circa 7 gradi in meno rispetto al fondovalle essendo posta a quasi 1000 metri.

Le temperature medie più elevate si hanno nei mesi di luglio e agosto con valori massimi di quasi 33 °C e minimi di circa 18 °C, mentre le temperature minime più basse si hanno nel mese di gennaio con valori minimi inferiori a 2 °C.

Le escursioni termiche sono sensibili, particolarmente nei mesi estivi, con scarti medi sull'ordine di 10 °C e con punte massime di oltre 14 °C.



## LIBERO CONSORZIO COMUNALE DI ENNA

SETTORE III *Territorio – Pianificazione – Ambiente – Lavori Pubblici*

SERVIZIO 3 *Protezione Civile*

### PARTE PRIMA

### BACINI IDROGRAFICI - IDROGRAFIA

I bacini idrografici principali che interessano il territorio della provincia di Enna sono il bacino del Simeto, il bacino dell'Imera Meridionale e il bacino del Gela.

I principali fiumi che sono presenti nei suddetti bacini sono come la maggior parte di fiumi siciliani a regime torrentizio.

Bacino Idrografico	Superficie Bacino km <sup>2</sup>	Lunghezza Asta principale km <sup>2</sup>	Portata m <sup>3</sup> /sec
Simeto	4186,00	116,00	18,60
Salso o Imera Meridionale	2002,00	132,00	3,15
Gela	569,00	59,00	0,80

Si riporta di seguito, la tabella riepilogativa dei comuni con i bacini di appartenenza.

COMUNI	BACINI IDROGRAFICI		
	SIMETO	IMERA MERIDIONALE	GELA
Agira	x		
Aidone	x		x
Assoro	x		
Barrafranca		x	
Calascibetta	x	x	
Catenanuova	x		
Centuripe	x		
Cerami	x		
Enna	x	x	x
Gagliano Castelferrato	x		
Leonforte	x		
Nicosia	x	x	
Nissoria	x		
Piazza Armerina	x	x	x
Pietraperzia		x	
Regalbuto	x		
Sperlinga	x		
Troina	x		
Valguarnera Caropepe	x		
Villarosa		x	



## LIBERO CONSORZIO COMUNALE DI ENNA

SETTORE III *Territorio – Pianificazione – Ambiente – Lavori Pubblici*

SERVIZIO 3 *Protezione Civile*

### PARTE PRIMA

### LAGHI

La Provincia di Enna ospita sul suo territorio, ben 8 dei 37 laghi siciliani, di seguito riportati in tabella:

Lago Naturale	Riserve	Comuni
Pergusa	R.N.S.	Enna - Contrada Lago di Pergusa

Lago Artificiale	Fiume	Uso	Comune
Nicoletti	Dittaino	irriguo industriale	Enna - Leonforte
Pozzillo	Salso Cimarosa	agricoltura	Regalbuto - Agira
Ancipa	Troina	idropotabile idroelettrico irriguo	Troina - Cerami – Cesarò (ME)
Sciaguana	Dittaino	irriguo	Agira – Regalbuto
Ogliastro	Gornalunga	irriguo riserva idrica	Aidone – Ramacca (CT)
Olivo	Olivo	irriguo	Piazza Armerina
Morello	Morello	irriguo	Villarosa - Enna - Calascibetta



## LIBERO CONSORZIO COMUNALE DI ENNA

SETTORE III *Territorio – Pianificazione – Ambiente – Lavori Pubblici*

SERVIZIO 3 *Protezione Civile*

### PARTE PRIMA

### PATRIMONIO AMBIENTALE E FORESTALE

Il patrimonio ambientale e forestale della Provincia di Enna, sufficientemente raggiungibile da strade statali e da diverse strade provinciali, rappresenta una delle maggiori risorse presenti sul territorio. Nel solo territorio della Provincia di Enna vi è la presenza di:

- n. 1 Riserve Naturali Speciali R.N.S.
- n. 5 Riserve Naturali Orientate R.N.O.
- n. 1 porzione di un Parco regionale
- n. 22 Siti Natura 2000 per la conservazione della biodiversità.

#### LE RISERVE NATURALI

R.N.S. Riserve Naturali Speciali			
Tipologia	Riserve	Comuni	Gestore
R.N.S.	Lago di Pergusa	Enna	L.C.C. di Enna

R.N.O. Riserve Naturali Orientate			
Tipologia	Riserve	Comuni	Gestore
R.N.O.	Sambughetti - Campanito	Nicosia - Cerami	Azienda FF. DD.
R.N.O.	Grottascura - Rossomanno –Bellia	Enna – Piazza Armerina –Aidone	Azienda FF. DD
R.N.O.	Vallone Piano della Corte	Agira	CUTGANNA Università CT
R.N.O.	Monte Altesina	Leonforte - Nicosia	Azienda FF. DD
R.N.O.	Imera Meridionale	Enna - Pietraperzia	Italia Nostra ONLUS

RISERVE NATURALI SPECIALI E ORIENTATE		
SUPERFICIE PROVINCIALE OCCUPATA		
Territoriale Provinciale	Riserve Naturali Speciali e Orientate	
ha 256.186,00	ha 6.390,12	2,49 %

Fonte: Piano Regionale AIB 2020 - Comando del Corpo Forestale della Regione



## LIBERO CONSORZIO COMUNALE DI ENNA

SETTORE III *Territorio – Pianificazione – Ambiente – Lavori Pubblici*

SERVIZIO 3 *Protezione Civile*

### PARCHI REGIONALI

PARCO REGIONALE		
Tipologia	Comuni all'interno del Parco ricade parte del territorio di 24 Comuni	
Parco Regionale dei Nebrodi	Provincia di Messina n. 19 comuni	Acquedolci - Alcara Li Fusi – Capizzi – Caronia – Cesarò - Floresta - Galati Mamertino – Longi - Militello Rosmarino - Mistretta – Raccuja - Sant'Agata Militello - Santa Domenica Vittoria - San Fratello - San Marco d'Alunzio - Santo Stefano di Camastra - San Teodoro - Tortorici – Ucria
	Provincia di Catania n. 3 comuni	Bronte – Maniace - Randazzo
	Provincia di Enna ----- n. 2 comuni	Cerami - Troina

PARCHI SUPERFICIE PROVINCIALE OCCUPATA		
Territoriale Provinciale	Parchi	
ha 256.186,00	ha 1.023,02	0,40 %

Fonte: Piano Regionale AIB 2020 - Comando del Corpo Forestale della Regione

RISERVE NATURALI SPECIALI E ORIENTATE E PARCHI SUPERFICIE PROVINCIALE COMPLESSIVA OCCUPATA				
Territoriale Provinciale	Riserve	Parchi	Parchi e Riserve	
ha 256.186,00	ha 6.390,12	ha 1.023,02	ha 7.413,14	2,89 %

Fonte: Piano Regionale AIB 2020 - Comando del Corpo Forestale della Regione



## LIBERO CONSORZIO COMUNALE DI ENNA

SETTORE III *Territorio – Pianificazione – Ambiente – Lavori Pubblici*

SERVIZIO 3 *Protezione Civile*

### RETE NATURA 2000

Le aree che costituiscono la Rete Natura 2000 sono costituite da:

- ❖ **Zone di Protezione Speciale - ZPS.**  
Sono designate ai sensi della Direttiva 79/409/CEE “UCCELLI” delle specie di uccelli di cui all’Allegato I della Direttiva citata, concernente la conservazione degli uccelli selvatici
- ❖ **Siti di Importanza Comunitaria - SIC.**  
Sono designati ai sensi della Direttiva 92/43/CEE “HABITAT”  
Sono costituiti da aree naturali e seminaturali che contengono zone terrestri o acquatiche che si distinguono grazie alle loro caratteristiche geografiche, abiotiche e biotiche, naturali o seminaturali e che contribuiscono in modo significativo a conservare o ripristinare un tipo di habitat naturale o una specie della flora e della fauna selvatiche di cui all’Allegato I e II della direttiva suddetta.

Nella Tabelle seguenti è riportato l’elenco dei

- ZPS
- SIC che ricomprendono aree terrestri
- SIC costituiti solamente da aree acquatiche.

Alcune Aree sono state designate contemporaneamente SIC e ZPS.



## LIBERO CONSORZIO COMUNALE DI ENNA

SETTORE III *Territorio – Pianificazione – Ambiente – Lavori Pubblici*

SERVIZIO 3 *Protezione Civile*

<b>SITI NATURA 2000</b> <b>per la conservazione della biodiversità</b> <b>S.I.C. Sito di Interesse Comunitario - Z.P.S. Zona a Protezione Speciale</b>			
<b>ID</b>	<b>STATO</b>	<b>CODICE</b>	<b>DENOMINAZIONE</b>
1	SIC	IT A020040	Monte Zimmara (Gangi)
2	SIC	IT A030039	Monte Pelato
3	SIC	IT A050004	Monte Capodarso e Valle del fiume Imera Meridionale
4	SIC	IT A060001	Lago Ogliastro
5	SIC	IT A060003	Lago di Pozzillo
6	SIC	IT A060004	Monte Altesina
7	SIC	IT A060005	Lago di Ancipa
8	SIC	IT A060006	Monte Sambughetti – Monte Campanito
9	SIC	IT A060007	Vallone Piano della Corte
10	SIC	IT A060008	Contrada Giammaiano
11	SIC	IT A060009	Bosco di Sperlinga – Alto Salso
12	SIC	IT A060010	Vallone Rossomanno
13	SIC	IT A060011	Contrada Caprara
14	SIC	IT A060012	Boschi di Piazza Armerina
15	SIC	IT A060013	Serre di Monte Cannarella
16	SIC	IT A060014	Monte Chiapparo
17	SIC	IT A060015	Contrada Valanghe
18	SIC	IT A070025	Tratto di Pietralunga del fiume Simeto
19	SIC	IT A070026	Forre Laviche del Fiume Simeto
<b>20</b>	<b>SIC/ZPS</b>	<b>IT A060002</b>	<b>Lago di Pergusa</b>
21	ZPS	IT A070029	Biviere di Lentini – tratto del fiume Simeto e area antistante alla foce
22	ZPS	IT A030043	Monte Nebrodi



## LIBERO CONSORZIO COMUNALE DI ENNA

SETTORE III *Territorio – Pianificazione – Ambiente – Lavori Pubblici*

SERVIZIO 3 *Protezione Civile*

### PARTE PRIMA

### LA PREVENZIONE

Le attività di prevenzione si concretizzano in:

- azioni destinate al bosco, con interventi di corretta gestione delle risorse disponibili;
- azioni destinate all'uomo attuate attraverso il controllo del territorio tramite una costante azione di monitoraggio dello stesso e delle diverse attività umane, sia produttive che ricreative;
- attività di informazione e sensibilizzazione.

Un sistema integrato di prevenzione del rischio dove la piena sinergia tra tutti i soggetti istituzionali coinvolti nell'attività di Previsione, Prevenzione e Lotta attiva contro gli incendi, consentirà di dare risposte sempre più puntuali al fine di contrastare la lotta contro gli incendi in modo efficace, secondo una moderna visione di protezione civile.



## LIBERO CONSORZIO COMUNALE DI ENNA

SETTORE III *Territorio – Pianificazione – Ambiente – Lavori Pubblici*

SERVIZIO 3 *Protezione Civile*

### PARTE PRIMA

### LOTTA ATTIVA AGLI INCENDI

Gli interventi di lotta attiva contro gli incendi boschivi comprendono le attività di

ricognizione	sorveglianza	avvistamento	allarme e spegnimento
--------------	--------------	--------------	-----------------------

*articolo 7 della legge 353/2000*

#### La ricognizione

viene realizzata con particolare riferimento agli obiettivi prioritari da difendere nei periodi di maggior pericolo, con mezzi aerei leggeri e tramite squadre a terra adeguatamente attrezzate. La ricognizione terrestre è effettuata da pattuglie del Corpo Forestale della Regione Siciliana ed è supportata dalle Forze del Volontariato. La ricognizione aerea, invece, va effettuata con i mezzi a disposizione della Regione che possono avere a bordo personale del Corpo Forestale.

#### L'attività di sorveglianza

ha una funzione deterrente, nei confronti di criminali, incendiari e piromani, viene eseguita in modo intensivo e continuativo, con squadre addette al controllo del territorio, con sistemi fissi di monitoraggio e una rete di osservazione da vedetta distribuita sul territorio, predisposta nelle aree di particolare pregio o a rischio particolarmente elevato.

#### L'avvistamento

viene effettuato da terra (con squadre mobili sul territorio e vedette fisse), con mezzi aerei e anche con sistemi di avvistamento automatici fissi (sensori all'infrarosso, telecamere...).

#### L'allarme

arriva ai centri di ascolto dedicati dagli addetti ai servizi di ricognizione-sorveglianza-avvistamento, ma anche dalla spontanea segnalazione di privati cittadini che ne comunicano l'avvistamento:





## LIBERO CONSORZIO COMUNALE DI ENNA

SETTORE III *Territorio – Pianificazione – Ambiente – Lavori Pubblici*

SERVIZIO 3 *Protezione Civile*

### Servizio di Avvistamento

Il servizio di avvistamento terrestre ed aereo viene svolto nell'intero periodo della campagna estiva antincendio ed ha lo scopo di presidiare il territorio per individuare e localizzare l'eventuale presenza di focolai che possono degenerare in incendi veri e propri.

### Torrette di Avvistamento

Il sistema di avvistamento degli incendi boschivi è basato prevalentemente da una rete di torrette di avvistamento distribuite nel territorio.

Anche per l'anno 2022, l'Ispettorato Forestale, in tutto il territorio della Provincia di Enna ha mantenuto le 22 torrette di avvistamento, di seguito riportate:

DISTRETTI FORESTALI		
ID	DISTRETTO	TERRITORIO COMPETENTE
1	Enna	Calascibetta - Catenanuova - Centuripe - Enna - Leonforte - Valguarnera - Villarosa di competenza del Distaccamento Forestale di Enna e Agira
2	Piazza Armerina	Aidone - Barrafranca - Piazza Armerina - Pietraperzia di competenza del Distaccamento Forestale di Piazza Armerina e Pietraperzia
3	Nicosia	Agira - Assoro - Cerami - Gagliano C.to - Nicosia - Nissoria - Regalbuto - Sperlinga - Troina di competenza del Distaccamento Forestale di Agira, Nicosia e Troina

TORRETTE DI AVVISTAMENTO						
Gr.	DENOMINAZIONE	LOCALITÀ	COMUNE	DISTRETTO FORESTALE	X	Y
01	Fortolese	Contrada Fortolese	Enna	Enna	2444941,407	4155291,876
01	Pizzuto	Contrada Pizzuto	Enna	Enna	2448692,642	4152615,645
01	Strazzavertole	Contrada Torre	Enna	Enna	2455081,137	4152740,343
02	Buonriposo	Contrada Torre	Calascibetta	Enna	2453131,637	4162802,600



## LIBERO CONSORZIO COMUNALE DI ENNA

SETTORE III *Territorio – Pianificazione – Ambiente – Lavori Pubblici*

SERVIZIO 3 *Protezione Civile*

02	Baronessa	Contrada Dirupello	Enna	Enna	2458108,081	4158346,473
03	Furma	Contrada della Furma	Enna	Enna	2462117,909	4146843,363
03	Cozzo Campana	Contrada Campana	Enna	Enna	2466253,072	4145048,421
04	Gennavi	Contrada Balatidduzza	Enna	Enna	2461531,842	4143650,640
04	Floristella	Contrada Mandrascati	Enna	Enna	2462845,837	4148351,415
05	Coste di Lupo	Coste di Lupo	Centuripe	Enna	2494175,096	4162837,845
05	Salina Vignale	Pietralunga	Centuripe	Enna	2497489,506	4161006,947
06	Pietrapesce	Contrada Pietrapesce	Aidone	Piazza Armerina	2475400,344	4148411,535
07	Marcato Bianco	Contrada Marcato Bianco	Pietraperzia	Piazza Armerina	2445370,755	4145683,362
08	Castellaccio	Centro Urbano	Aidone	Piazza Armerina	2471128,368	4141940,653
09	Rabottano	Contrada Montagna Gebbia	Piazza Armerina	Piazza armerina	2458750,338	4138968,562
10	Schino della Croce	Contrada Casale	Nicosia	Nicosia	2473884,176	4178205,871
10	Bavoso	Contrada Panazzi - Monte Bavoso	Nissoria	Nicosia	2474124,850	4175866,712
11	Monte Altesina	Contrada Altesinella	Nicosia	Nicosia	2458937,264	4167466,661
12	Annunziata	Contrada Annunziata	Cerami	Nicosia	2478506,048	4186680,320
13	Monte Teja	Monte Teja	Agira	Nicosia	2478490,632	4167779,602
14	Sambuco	Sambuco	Piazza Armerina	Piazza Armerina	2464206,061	4140561,514
15	Giumenta	Contrada Giumenta	Nicosia	Nicosia	2463839,104	4186873,366



## LIBERO CONSORZIO COMUNALE DI ENNA

SETTORE III *Territorio – Pianificazione – Ambiente – Lavori Pubblici*

SERVIZIO 3 *Protezione Civile*

### Servizio Aereo Antincendio Boschivo

Per contrastare il fenomeno degli incendi boschivi e/o di vegetazione nel periodo estivo viene previsto l'utilizzo di una flotta area nazionale e regionale

La Legge n. 353 del 21 novembre 2000 attribuisce allo Stato il concorso alle attività di spegnimento con i mezzi della flotta aerea antincendio di Stato. Il coordinamento dei mezzi della flotta aerea antincendio dello Stato, che si compone di mezzi Canadair CL-415 ed elicotteri S-64 di proprietà del Dipartimento dei Vigili del Fuoco, del soccorso pubblico e della difesa civile, nonché di altre tipologie di elicotteri militari (AB-412, AB-212, CH-47) di proprietà del comparto della Difesa, è affidato al Dipartimento della Protezione Civile, attraverso il COAU - *Centro Operativo Aereo Unificato*.

Il COAU è attivo continuativamente nell'arco delle 24 ore per tutta l'attività antincendio boschivo è in costante contatto con le Sale operative regionale dalle quali riceve la richiesta di concorso aereo statale quando le forze regionali in campo (squadre ed elicotteri) non sono in grado di fronteggiare l'incendio.

Nella Regione Siciliana, si fa riferimento a quanto previsto dall'art. 45 della legge regionale n°16 del 06.04.1996, come modificata dalla l.r. 14 aprile 2006, n. 14 e s.m.i. che, nelle more dell'istituzione di un proprio Servizio Elicotteristico, dà facoltà all'Amministrazione Forestale di ricorrere al nolo di elicotteri.

L'impiego di elicotteri consente, grazie alla grande mobilità e velocità, di svolgere un'attività sia preventiva di controllo che di intervento diretto allo scopo di assicurare una prima e più immediata azione operando, comunque, sempre in concorso con le squadre di terra.

Gli elicotteri antincendio vengono schierati sul territorio tenendo conto delle aree a rischio e delle condizioni meteorologiche che rendono più probabile l'innescio di incendi boschivi.

Per l'anno 2020 il Servizio 4 del Comando Corpo Forestale Regione Siciliana ha assegnato, nel periodo dell'antincendio, per il territorio della Provincia di Enna, un elicottero che staziona in C.da Bellia nel Comune di Piazza Armerina.

Ad oggi non risulta alcuna comunicazione di modifica in merito.

<b>ELICOTTERO FORESTALE</b>				
N.	Località	Comune	X	Y
1	Bellia - Forestale	Piazza Armerina	2465664,000	4140535,000



## LIBERO CONSORZIO COMUNALE DI ENNA

SETTORE III *Territorio – Pianificazione – Ambiente – Lavori Pubblici*

SERVIZIO 3 *Protezione Civile*

### **Flotta droni**

Per la campagna A.I.B. 2022 verranno utilizzati anche due droni con funzione sia preventiva, nell'individuazione dei terreni incolti e dei luoghi particolarmente insidiosi, che repressiva nella misura in cui saranno in grado di individuare gli inneschi e i soggetti che appiccano il fuoco.

I modelli in dotazione del C.F.R.S. di Enna sono:

DJI Mavic Mini 2 combo

DJI Mavic Enterprise Advanced



## LIBERO CONSORZIO COMUNALE DI ENNA

SETTORE III *Territorio – Pianificazione – Ambiente – Lavori Pubblici*

SERVIZIO 3 *Protezione Civile*

### PARTE PRIMA

## ATTORI E RUOLO DEGLI ORGANISMI DI PROTEZIONE CIVILE

### RISORSE

Le risorse, umane e strumentali, rivestono un ruolo importante nell'affrontare una emergenza di Protezione Civile e risultano fondamentali per il superamento della stessa, come disciplinato dal Codice della Protezione Civile (decreto legislativo. n.1 del 2 gennaio 2018).

Per risorse umane si intende l'insieme delle strutture operative nazionali (Corpo Nazionale dei Vigili del Fuoco, le Forze Armate, le Forze di Polizia...) le organizzazioni di volontariato e le strutture operative in capo ai vari Enti Locali, etc..

### DIPARTIMENTO REGIONALE DELLA PROTEZIONE CIVILE

La Regione Siciliana, con la Delibera della Giunta Regionale n. 227/2016, ha rafforzato il ruolo del DRPC Sicilia, individuandolo quale soggetto deputato al coordinamento di tutte le altre componenti di protezione civile interessate in caso di incendi di interfaccia e boschivo, incrementando al contempo la componente del Volontariato, chiamata a supporto delle strutture operative competenti nella lotta attiva agli incendi (VV. F. e C.F.R.).

Nell'ambito delle attività di previsione dirette all'identificazione e allo studio degli scenari di rischio possibili per le esigenze di allertamento del sistema di protezione civile, il Servizio S.05 – *Rischio Antropico e Ambientale* del DRPC Sicilia, quotidianamente e durante tutto l'anno, emette, l'*Avviso Regionale di Protezione Civile – Rischio incendi* con i relativi livelli di allerta.

Nel periodo estivo tale avviso è integrato con i livelli di allarme per la prevenzione degli effetti del caldo sulla salute umana e, pertanto, viene emanato l'*Avviso Regionale di Protezione Civile – Rischio Incendi e Ondate di Calore*, elaborato sulla base dei dati forniti dai bollettini sulle ondate di calore emanati dal Ministero della Salute.

In attuazione al decreto legislativo n. 1 del 2018 che, tra l'altro, prevede che la comunicazione avvenga con l'utilizzazione di strumenti e terminologia comune in tutto il territorio nazionale, il bollettino di Avviso Regionale di Protezione Civile – Rischio Incendi e Ondate di



# LIBERO CONSORZIO COMUNALE DI ENNA

SETTORE III Territorio – Pianificazione – Ambiente – Lavori Pubblici

SERVIZIO 3 Protezione Civile

Calore, emesso quotidianamente dal Dipartimento Regionale della Protezione Civile, utilizza gli standard cromatici indicati nella tabella accanto.

## IL BOLLETTINO

### AVVISO REGIONALE DI PROTEZIONE CIVILE RISCHIO INCENDI E ONDATE DI CALORE

Regione Siciliana - Presidenza - Dipartimento della Protezione Civile  
 Servizio 316 - Rischio Antropico ed Ambientale. Tel. 091 482224 Fax 091 44508  
 e-mail: [05antropicoambientale@protezionecivilesicilia.it](mailto:05antropicoambientale@protezionecivilesicilia.it)  
 Data Operativa Regionale Integrata Siciliana - SORIS tel. 800 40 40 40 - 091 7433111 - fax 091 7074796  
<http://www.protezionecivilesicilia.it> - e-mail: [soriss@protezionecivilesicilia.it](mailto:soriss@protezionecivilesicilia.it) - [scoriss@protezionecivilesicilia.it](mailto:scoriss@protezionecivilesicilia.it)

**AVVISO DI PROTEZIONE CIVILE - RISCHIO INCENDI**  
 N° 94 del 15.05.2020

VALIDITÀ: dalle ore 0.00 del 15.05.2020 per le successive 24 ore  
 Direttiva P.C.M. 27/02/2004 - O.P.C.M. 3606/07 - Direttiva P.R.S. del 14.01.2008  
 per i Comuni, le Componenti e le Strutture Operative del Sistema Regionale della Protezione Civile  
 Avviso spresionale sistema di allertamento di protezione civile

**1. VISTA**  
 L'Informativa della Presidenza Consiglio dei Ministri - D.P.C. - C.F. N. 94 del 15.05.2020

**2. SITUAZIONE**  
 Un'ampia e profonda struttura depressionaria, centrata sulla Penisola Iberica, continua a determinare la risalita di un flusso caldo e umido sud-occidentale sulle regioni centro-meridionali italiane e una spiccata instabilità sulle quote settentrionali, con rinforzo generale della ventilazione meridionale. Nei prossimi giorni l'attenuazione del flusso favorirà una diminuzione dell'instabilità; al nord domani si prevedono ancora fenomeni, specialmente sulle aree alpine ed appenniniche, e domenica l'instabilità diminuirà, mentre al centro-sud il tempo sarà prevalentemente stabile e temperature elevate.

**3. CRITICITÀ**  
 Precipitazioni: assenti o non rilevanti.  
 Venti: da moderati a forti sud-orientali  
 Temperature: in lieve aumento su tutte le zone occidentali, in calo su quelle orientali.  
 Umidità minima nei bassi strati: 30-40%

**4. DICHIARAZIONE LIVELLI DI ALLERTA**  
 Rischio Incendi: sono dichiarati i seguenti LIVELLI DI ALLERTA per ogni provincia

PROVINCE SICILIANE previsioni per il 15 maggio 2020	RISCHIO INCENDI	
	PERICOLOSITÀ	LIVELLI DI ALLERTA
AGRIGENTO	ALTA	ATTENZIONE
CALTANISSETTA	MEDIA	PREALLERTA
CATANIA	MEDIA	PREALLERTA
ENNA	MEDIA	PREALLERTA
MESSINA	ALTA	ATTENZIONE
PALERMO	ALTA	ATTENZIONE
RAGUSA	MEDIA	PREALLERTA
SIRACUSA	MEDIA	PREALLERTA
TRAPANI	ALTA	ATTENZIONE

**LIVELLI DI ALLERTA  
RISCHIO INCENDI**  
 PREVISIONI DEL GIORNO: 15.05.2020

**5. ATTUAZIONE FASI OPERATIVE**  
 Si invitano gli Enti in indirizzo ad attuare quanto previsto nei propri documenti e Piani di emergenza. In particolare si raccomanda ai Sindaci di attivare le procedure previste dal Piano comunale di emergenza per il Rischio incendi d'interfaccia per i livelli dichiarati.  
 Si raccomanda di dare la massima e tempestiva diffusione del presente avviso e di informare la SORIS (numeri telefonici indicati in testo) circa l'evoluzione della situazione.  
 Il presente avviso è pubblicato su [www.protezionecivilesicilia.it](http://www.protezionecivilesicilia.it)

IL DIRIGENTE DEL CFD-ANAM (Bellusa) IL DIRIGENTE GENERALE FOTI

### RISCHIO INCENDI

- NESSUNO
- PREALLERTA
- ATTENZIONE

### ONDATE DI CALORE

- LIVELLO 1
- LIVELLO 2
- LIVELLO 3



LIBERO CONSORZIO COMUNALE DI ENNA

SETTORE III *Territorio – Pianificazione – Ambiente – Lavori Pubblici*

SERVIZIO 3 *Protezione Civile*



Presidenza della Regione Siciliana  
Dipartimento della Protezione Civile



# Campagna ANTINCENDIO 2022

Il Presidente della Regione  
si rivolge ai Sindaci e ai Cittadini

1. Sindaco, emana subito l'**ordinanza di pulizia dei terreni incolti a rischio incendio.**
2. Cittadino, **tieni pulito il tuo terreno dalla vegetazione infiammabile.**
3. Cittadino, **denuncia subito ogni piccolo segno di incendio.**

**SORIS**  
**800-404040**

**SALA OPERATIVA  
EMERGENZE**

**CORPO FORESTALE**  
**1515**

**EMERGENZA  
AMBIENTALE**

[www.protezionecivilesicilia.it](http://www.protezionecivilesicilia.it)



# LIBERO CONSORZIO COMUNALE DI ENNA

SETTORE III *Territorio – Pianificazione – Ambiente – Lavori Pubblici*

SERVIZIO 3 *Protezione Civile*



Presidenza della Regione Siciliana  
Dipartimento Regionale della Protezione Civile

[www.protezionecivilesicilia.it](http://www.protezionecivilesicilia.it)

## S.O.R.I.S.

Sala Operativa Regionale Integrata Siciliana

Via Gaetano Abela, 5 - 90141 Palermo



[dipartimento.protezione.civile@certmail.regione.sicilia.it](mailto:dipartimento.protezione.civile@certmail.regione.sicilia.it)



[soris@protezionecivilesicilia.it](mailto:soris@protezionecivilesicilia.it)



(+39) 0917433111  
(+39) 0917433001



(+39) 335 761 0644  
(+39) 335 535 5411



(+39) 091 7074796  
(+39) 091 7074797



(+39) 331 628 5565



<https://t.me/DRPCSiciliaNews>



<https://www.facebook.com/DrpcSicilia/?fref=ts>



<https://www.instagram.com/drpcsicilia/>



<https://twitter.com/DrpcSicilia?lang=it>



<https://www.youtube.com/user/drpcinforma>

## SORIS – Sala Operativa

**NUMERO VERDE 800 40 40 40**

**NUE (Numero Unico Emergenza): 112**

Via Gaetano Abela, 5 – 90141 Palermo

Fax 091.7074796 – 7074797

e-mail: [soris@protezionecivilesicilia.it](mailto:soris@protezionecivilesicilia.it)



## LIBERO CONSORZIO COMUNALE DI ENNA

SETTORE III *Territorio – Pianificazione – Ambiente – Lavori Pubblici*

SERVIZIO 3 *Protezione Civile*

### L'APPLICAZIONE DELLA PROTEZIONE CIVILE SICILIANA

#### ANCH'IO SEGNALO



Il Dipartimento Regionale della Protezione Civile Sicilia ha creato nell'ambito delle attività di collaborazione e coinvolgimento della cittadinanza previste dal nuovo Codice della Protezione Civile, una App di segnalazione eventi installabile su qualsiasi tipo di smartphone in commercio.

L'App permette ai cittadini di inviare segnalazioni direttamente alla Sala Operativa della Protezione Civile. La Sala operativa riceverà le segnalazioni tramite la piattaforma *GECoS*, è possibile segnalare situazioni di pericolo da qualsiasi luogo facente parte del territorio della Regione Sicilia, isole minori incluse: per poter inviare le segnalazioni, è necessario registrarsi tramite una veloce procedura direttamente sull'App.

<https://play.google.com/store/apps/details?id=solutions.ies.anchiosegnalo>



# LIBERO CONSORZIO COMUNALE DI ENNA

SETTORE III *Territorio – Pianificazione – Ambiente – Lavori Pubblici*

SERVIZIO 3 *Protezione Civile*

## MEZZI ASSEGNATI DAL D.R.P.C.

Mezzi assegnati in comodato d'uso dal D.R.P.C. per la campagna A.I.B anno 2022

ELENCO MEZZI ANTINCENDIO ENNA 2022								
N.	COMUNE	ODV RIFERIMENTO MEZZO	COD. ODV	TIPOLOGIA	TARGA	PROPRIETÀ	REFERENTE	
							OdV	TEL
1	AGIRA	LEGAMBIENTE	275	CAFS	FZ814MB	DRPC	Bottitta Filippo Travagliante Thomas	3883817315 3515014470
2	AGIRA	LEGAMBIENTE	275	Fiat Daly 35S/E3	DG912DP	OdV	Bottitta Filippo Travagliante Thomas	3883817315 3515014471
3	AGIRA	ONVGI	624	Modulo AIB+IDRO	FZ870MB	DRPC	Casullo Benedetta	3293109708
4	AIDONE	AIDONE SOCCORSO	1150	Modulo AIB+IDRO	FZ831MB	DRPC	AmatoVincenzo	3332800334
5	AIDONE	SICILIATRINACRIA	1162	CAFS	FZ834MB	DRPC	Felici Rosario	3392384343
6	ASSORO	Monte La Stella	661	Tata	EV651GK	OdV	Lo Presti Giuseppe	3664184153
7	BARRAFRANCA	AMICO SOCCORSO	172	CAFS	FZ877MB	DRPC	Bernunzo Gaetano	3389529695
8	BARRAFRANCA	AMICO SOCCORSO	172	Land Rover	ZA885YS	OdV	Bernunzo Gaetano	3389529695
9	CALASCIBETTA	ONVGI	267	Fiat Iveco WM 40-10	ZA996VF	OdV	Mancuso Gianluca	3470076027
10	CALASCIBETTA	ONVGI	267	CAFS	FZ818MB	DRPC	Mancuso Davide	3201464953
11	CALASCIBETTA	ONVGI	267	Mitsubishi L200	DG783DP	OdV	Arnico Alfonso	3270399791
11	ENNA	Ente Corpo Enna	120	Ford	SP433HH	Comune di Enna	Giunta Davide	3270156309 3312661910
12	ENNA	Ente Corpo Enna	120	ISUZO	EH797ZN	DRPC	Giunta Davide	3270156309 3312661910
13	ENNA	RANGER SEZ. DI ENNA	1101	CAFS	FZ825MB	DRPC	Giunta Angelo Andolina Giusy	3281910873 3807954320
14	NICOSIA	RANGERS INTERNATIONAL	618	Modulo AIB+IDRO	FZ835MB	DRPC	Fiscella Ignazio	3395820007
15	NICOSIA	RANGERS INTERNATIONAL	618	Isuzu D max LS	DX200TN	DRPC	Coticello Giovanni Fiscella Ignazio	3276328608 3395820007
16	P. ARMERINA	ARMERINA EMERGENZA	940	Modulo AIB+IDRO	FZ912MB	DRPC	Bellanti Michele	3923531258
17	P. ARMERINA	ARMERINA EMERGENZA	940	Isuzu D max LS	EH797ZN	DRPC	Sig. Bellanti Michele	3923531258 3386508305
18	P. ARMERINA	P.A. SICILIA SOCCORSO	138	Modulo AIB+IDRO	FZ822MB	DRPC	Talluto Giuseppe	3276643864
19	P. ARMERINA	PLUTIA EMERGENZA	615	Modulo AIB+IDRO	FZ815MB	DRPC	Varagone Santo	3385720590
20	GAGLIANO C.TO	MISERICORDIA REGALBUTO	1082	Bremack	DT806AY	OdV	Cantali Santo Spampinato	3388956699 3701030215
21	REGALBUTO	MISERICORDIA	1082	Modulo AIB+IDRO	FZ875MB	DRPC	Cantali Santo Spampinato	3388956699 3701030215
22	TROINA	GCVPC	664	Mitsubishi L200	DX020NW	DRPC	Rausa Antonino	3206077308



## LIBERO CONSORZIO COMUNALE DI ENNA

SETTORE III *Territorio – Pianificazione – Ambiente – Lavori Pubblici*

SERVIZIO 3 *Protezione Civile*

### ASSOCIAZIONI DI VOLONTARIATO

Il volontariato, come previsto dal Codice di Protezione Civile, decreto lgs n. 1 del 2018, è una delle strutture operative di Protezione Civile insieme a Vigili del Fuoco, Forze Armate e di Polizia, Corpo Forestale, Servizi Tecnici e di Ricerca Scientifica, Croce Rossa, Sistema Sanitario Nazionale e Soccorso Alpino e Speleologico.

I compiti svolti dalle Associazioni iscritte nell'Elenco regionale sono ricompresi nelle presenti categorie:

- assistenza alla popolazione, intesa come:
  - attività psicosociale;
  - attività socio-assistenziale;
  - assistenza ai soggetti maggiormente vulnerabili (giovani, anziani, malati, disabili);
- informazione alla popolazione;
- logistica;
- uso di attrezzature speciali;
- conduzione di mezzi speciali;
- predisposizione e somministrazione pasti;
- **prevenzione e lotta attiva contro gli incendi boschivi e di interfaccia;**
- supporto organizzativo, anche nell'ambito di sale operative, attività amministrative e di segreteria;
- presidio del territorio;
- attività di ripristino dello stato dei luoghi di tipo non specialistico;
- attività formative;
- attività in materia di radio e telecomunicazioni;
- attività subacquee;
- attività cinofile.

Le Associazioni di Volontariato svolgono un importante ruolo nella prevenzione e lotta agli incendi boschivi e di interfaccia.



## LIBERO CONSORZIO COMUNALE DI ENNA

SETTORE III *Territorio – Pianificazione – Ambiente – Lavori Pubblici*

SERVIZIO 3 *Protezione Civile*

L'impiego dei volontari nonché le ulteriori attivazioni del *Sistema di Protezione Civile* sono garantite dal Dipartimento Regionale della Protezione Civile secondo le procedure previste dalla normativa vigente e dagli accordi e convenzioni sottoscritte tra le parti interessate alla lotta agli incendi boschivi e di interfaccia, a livello regionale/provinciale e/o comunali.

L'impiego di squadre predisposte dalle Organizzazioni del volontariato è finalizzato a svolgere attività di avvistamento, ricognizione, verifica di segnalazioni d'incendio e spegnimento dei fuochi e bonifica di questi ultimi, a supporto delle squadre del CFRS e dei VV.F. e ad integrazione dei servizi già organizzati dal CFRS.

Si riportano le Organizzazioni di Volontariato presenti sul territorio della Provincia di Enna iscritti al Registro Regionale alcune delle quali (quelle evidenziate) dotate di Moduli di Antincendio.

<b>Dipartimento Regionale di Protezione Civile</b>					
<b>Servizio Emergenza S.01, U.O.02 Gestione Emergenza, N.O.P.I. EN e CL</b>					
<b>OODV – Organizzazioni di Volontariato</b>					
<b>Territorio di Enna</b>					
n.	Codice	ADV	Comune Associazione	Responsabile	Contatto
1	120	Ente Corpo Enna	Enna	Giunta Davide	3270156309
2	138	Sicilia Soccorso	Piazza Armerina	Talluto Giuseppe	3276643864
3	172	Amico Soccorso	Barrafranca	Bernunzo Gaetano	3355354820
4	267	ONVGI	Calascibetta	Mancuso Davide	3201464953
5	275	Legambiente	Agira	Bottitta Filippo	3383817315
6	615	Plutia Emergenza	Piazza Armerina	Varagone Santo	3385720590
7	616	V.O.S	Cerami	Testa Lucio	3313666231
8	618	Rangers International	Nicosia	Fiscella Ignazio	3395820007
9	624	ONVGI	Agira	Casullo Benedetta	3293109708
10	661	Monte la Stella	Assoro	Ragusa Marco	3925980141
11	664	Gruppo Comunale	Troina	Nasca Alessandro (UTC)	3336845128
12	702	ONVGI	Villarosa	Stivala Samanta	3338942824
13	711	Misericordia	Barrafranca	Farchica	3114716238



## LIBERO CONSORZIO COMUNALE DI ENNA

SETTORE III *Territorio – Pianificazione – Ambiente – Lavori Pubblici*

SERVIZIO 3 *Protezione Civile*

14	730	Misericordia	Catenanuova	Calì Salvatore	3281197722
15	765	Pantere Verdi	Valguarnera	Michele Cozzo	3381559600
16	768	Quota MilleScubadirsclub	Enna	Di Prima Mario	3338985735
17	771	Avulss	Agira	Sanfilippo Maria Adalgisa	3388600988
18	864	Europe Ranger	Gagliano C.to	Favata Lillo (Calogero)	3313889375
19	881	Aquile degli erei	Regalbuto	Oanni Gaetano	3332068506
20	934	AVIS	Piazza Armerina	Cancarè Salvo	3939855108
21	940	Armerina Emergenza	Piazza Armerina	Bellanti Michele	3923531258
22	1004	P.A. Gruppo Volontari	Nicosia	Lociuro Calogero	3928118942
23	1047	Sicily	Aidone	Gagliano	3278291988
24	1064	Garibaldini a cavallo	Piazza Armerina	Michelangelo Calì	3478159477
25	1067	Misericordia di Enna	Enna	Mazzullo Vincenzo	3341209437
26	1082	Misericordia	Regalbuto	Cantali Santo	3388956699
27	1083	Corpo Volontari	Leonforte	Orlando Pippo	3453760738
28	1090	Pubblica Assistenza	Agira	Ensabella Graziella	3488594695
29	1101	Rangers	Enna	Merlo Angelo	3283539928
30	1150	Aidone Soccorso	Aidone	Amato Federica	3332800334
31	1162	Sicilia Trinacria	Aidone	Felici Rosario	3392384343
32	1175	AVAS	Regalbuto	Bonina Antonio Salvatore	3383625320
33	1200	Rangers International	Barrafranca	Fardella Sarina (Sara)	3775264684
34	1325	Gruppo Comunale	Pietraperzia	Di Gloria Giuseppe	3334419851
35	1330	N.O.I.S.	Aidone	Gugliara Angelo	3332613501
36	1390	P.A. Prot. Civ. Nissoria (attività anticendio senza modulo)	Nissoria	Sinatra Giorgio	3345401548
37	1393	C.R.I AssociazioneENNA	Enna	Mario Petralia	3245925324
38	1440	Piazza Armerina Soccorso	Piazza Armerina	Giuseppe Abbate	3455919888

In caso di emergenza e su richiesta da parte degli Enti istituzionalmente competenti, le associazioni di volontariato siciliane vanno attivate per il tramite del Dipartimento Regionale di Protezione Civile:





## LIBERO CONSORZIO COMUNALE DI ENNA

SETTORE III *Territorio – Pianificazione – Ambiente – Lavori Pubblici*

SERVIZIO 3 *Protezione Civile*

### **CORPO FORESTALE DELLA REGIONE SICILIANA**

Il Corpo Forestale Regionale è la struttura operativa di riferimento per la prevenzione e gli interventi di lotta attiva contro gli incendi boschivi comprendenti le attività di: ricognizione, sorveglianza, avvistamento, allarme e spegnimento con mezzi terrestri ed aerei.

Al Comando del Corpo Forestale della Regione Siciliana competono, in materia antincendio, ai sensi della L. n. 353/2000 e della L.r. 6 aprile 1996, n.16 e s.m. e i., tra le altre le seguenti attività:

- l'attivazione della SOUP (Sala Operativa Unificata Permanente) per il coordinamento di tutte le componenti del “Sistema Regionale Antincendio”, e la formulazione delle eventuali richieste di risorse, mezzi e personale delle forze armate e delle forze di polizia in caso di riconosciuta ed urgente necessità, poste sotto il coordinamento delle Prefetture;
- la gestione del numero verde di emergenza ambientale 1515 attraverso il Centro Operativo Regionale (C.O.R.);
- gli interventi di lotta attiva contro gli incendi boschivi comprendenti le attività di ricognizione, sorveglianza, avvistamento, allarme e spegnimento con mezzi terrestri ed aerei;
- la perimetrazione delle aree percorse dal fuoco, relativa validazione e successiva pubblicazione sul Sistema Informativo Forestale.

Il Corpo Forestale è organizzato secondo un criterio gerarchico su base territoriale: al vertice il Comando del Corpo Forestale; poi, il Servizio Antincendi Boschivi (S.A.B.), gli Ispettorati Ripartimentale delle Foreste (IRF) su base provinciale, i Distaccamenti Forestali periferici, i Nuclei Operativi Provinciali (NOP) e Regionali (NOR).

Agli Ispettorati Ripartimentali delle Foreste sono affidati, in sede provinciale, la vigilanza sul territorio, l'attività di tutela e l'organizzazione complessiva del Servizio Antincendio che viene espletato attraverso l'attività di prevenzione e repressione effettuata a livello territoriale dai distaccamenti forestali, nonché dai nuclei operativi provinciali.

I distaccamenti forestali costituiscono le strutture territoriali di secondo livello; la loro attività viene espletata, di norma, nell'ambito delle rispettive giurisdizioni territoriali che comprendono più comuni.



## LIBERO CONSORZIO COMUNALE DI ENNA

SETTORE III *Territorio – Pianificazione – Ambiente – Lavori Pubblici*

SERVIZIO 3 *Protezione Civile*

**Sul territorio della Provincia di Enna, il Corpo Forestale Regionale è così distribuito:**

### ISPETTORATO RIPARTIMENTALE DELLE FORESTE DI ENNA

**Sede:** Via Piazza Armerina, 29 - 94100 Enna

**E-mail:** [irfen.foreste@regione.sicilia.it](mailto:irfen.foreste@regione.sicilia.it)

**PEC:** [irfen.corpo.forestale@certmail.regione.sicilia.it](mailto:irfen.corpo.forestale@certmail.regione.sicilia.it)

**Tel.:** 0935.5250111 **Fax:** 0935.26581

### DISTACCAMENTI FORESTALI

I Distaccamenti Forestali svolgono a livello locale il coordinamento delle attività di prevenzione e lotta attiva agli incendi boschivi e di vegetazione. Il Comandante del Distaccamento Forestale e/o suo delegato, di norma, riveste il ruolo di Direttore delle Operazioni di Spegnimento (D.O.S.) e in sua assenza tale mansione viene assunta dal più alto in grado tra il personale di ruolo del C.F.R.S. presente sul luogo dell'incendio.

<b>DISTACCAMENTI</b>		
<b>ENNA</b>	<b>PIETRAPERZIA</b>	<b>AGIRA</b>
<b>TERRITORIO</b>		
Enna – Calascibetta – Villarosa – Leonforte - Valguarnera	Pietraperzia - Barrafranca	Agira – Assoro – Regalbuto – Centuripe - Catenanuova
Via Leonardo da Vinci 7 Tel. – Fax 0935.535026 e-mail <a href="mailto:denna.foreste@regione.sicilia.it">denna.foreste@regione.sicilia.it</a> pec <a href="mailto:distaccamento.enna@pec.corpoforestalesicilia.it">distaccamento.enna@pec.corpoforestalesicilia.it</a>	Contrada Canale Tel. – Fax 0934.462783 e-mail <a href="mailto:dpietraper.foreste@regione.sicilia.it">dpietraper.foreste@regione.sicilia.it</a> pec <a href="mailto:distaccamento.pietraperzia@pec.corpoforestalesicilia.it">distaccamento.pietraperzia@pec.corpoforestalesicilia.it</a>	Via Calvario 82/96 Tel. – Fax 0935.691020 e-mail <a href="mailto:dagira.foreste@regione.sicilia.it">dagira.foreste@regione.sicilia.it</a> pec <a href="mailto:distaccamento.agira@pec.corpoforestalesicilia.it">distaccamento.agira@pec.corpoforestalesicilia.it</a>
<b>NICOSIA</b>	<b>PIAZZA ARMERINA</b>	<b>TROINA</b>
<b>TERRITORIO</b>		
Nicosia – Nissoria - Sperlinga	Piazza Armerina - Aidone	Troina – Cerami – Gagliano
Contrada Magnana 1 Tel. – Fax 0935.646637 e-mail <a href="mailto:dnicosia.foreste@regione.sicilia.it">dnicosia.foreste@regione.sicilia.it</a> pec <a href="mailto:distaccamento.nicosia@pec.corpoforestalesicilia.it">distaccamento.nicosia@pec.corpoforestalesicilia.it</a>	Via Gen.le Muscarà 1 Tel. – Fax 0935.680428 e-mail <a href="mailto:dpiazzarm.foreste@regione.sicilia.it">dpiazzarm.foreste@regione.sicilia.it</a> pec <a href="mailto:distaccamento.piazzaarmerina@pec.corpoforestalesicilia.it">distaccamento.piazzaarmerina@pec.corpoforestalesicilia.it</a>	Via Goffredo Malaterra Tel. – Fax 0935.654628 e-mail <a href="mailto:dtroina.foreste@regione.sicilia.it">dtroina.foreste@regione.sicilia.it</a> pec <a href="mailto:distaccamento.troina@pec.corpoforestalesicilia.it">distaccamento.troina@pec.corpoforestalesicilia.it</a>



## LIBERO CONSORZIO COMUNALE DI ENNA

SETTORE III *Territorio – Pianificazione – Ambiente – Lavori Pubblici*

SERVIZIO 3 *Protezione Civile*

### **Squadre Antincendio Boschivo**

Nel periodo estivo, per combattere e limitare il propagarsi degli incendi boschivi, vengono istituite da parte dell'Ispettorato Ripartimentale delle Foreste delle Squadre Antincendio Boschive (S.A.B.)

Unitamente alle squadre vengono impiegate le autobotti per intervenire tempestivamente in quelle zone ove detti mezzi possano servire da ausilio per lo spegnimento di eventuali incendi boschivi.

La dislocazione delle squadre e dei mezzi è programmata in base alla estensione del demanio forestale e dei boschi di origine naturale appartenenti agli Enti Pubblici e ai privati e alle aree naturali protette e in base al rischio incendio, alla tipologia del soprassuolo forestale, alla climatologia e al rischio morfologico (esposizione dei versanti e delle pendenze).





## LIBERO CONSORZIO COMUNALE DI ENNA

SETTORE III *Territorio – Pianificazione – Ambiente – Lavori Pubblici*

SERVIZIO 3 *Protezione Civile*

<b>AUTOBOTTI</b>					
<b>Gr.</b>	<b>LOCALITA'</b>	<b>COMUNE</b>	<b>DISTACCAMENTO FORESTALE</b>	<b>X</b>	<b>Y</b>
13	Pergusa	Enna	Enna	2458671,841	4153012,673
02	Baronessa	Enna	Enna	2458240,025	4158329,359
03	Bannata	Enna	Enna	2464345,600	4142468,955
04	Parcazzi	Enna	Enna	2464308,473	4143641,925
04	Balatidduzza	Enna	Enna	2461461,734	4144267,760
10	Dist. Nicosia	Nicosia	Nicosia	2466302,365	4178228,758
<b>GRUPPO A.I.B. - POSTAZIONI SAB</b>					
<b>Gr.</b>	<b>LOCALITA'</b>	<b>COMUNE</b>	<b>DISTACCAMENTO FORESTALE</b>	<b>X</b>	<b>Y</b>
01	Pergusa	Enna	Enna	2458649,86	4153005,257
02	Buonriposo	Calascibetta	Enna	2453135,549	4162797,200
03	Bannata	Enna	Enna	2464348,695	4142472,435
04	Balatidduzza	Enna	Enna	2461459,498	4144270,577
05	Zona Artigianale	Centuripe	Agira	2497044,651	4163709,096
06	Ciappino	Aidone	Piazza Armerina	2467930,402	4141304,824
07	Marcato Bianco	Pietraperzia	Pietraperzia	2445544,858	4145275,656
08	Casa Prateria Aidone	Aidone	Piazza Armerina	2467930,402	4141304,824
09	Vivaio Bellia	Piazza Armerina	Piazza Armerina	2465660,544	4140554,149
10	Gurri	Nicosia	Nicosia	2466456,033	4178682,724
11	Altesina	Nicosia	Nicosia	2458954,085	4169436,841
12	Gugliatore	Cerami	Troina	2480105,167	4185642,762
13	Cugno di Galera	Assoro	Agira	2474361,725	4164862,600
14	Elsa	Piazza Armerina	Piazza Armerina	2464327,088	4131375,875
15	Campanito	Nicosia	Nicosia	2468271,516	4185479,927



## LIBERO CONSORZIO COMUNALE DI ENNA

SETTORE III *Territorio – Pianificazione – Ambiente – Lavori Pubblici*

SERVIZIO 3 *Protezione Civile*

### **CORPO NAZIONALE DEI VIGILI DEL FUOCO**

Il Corpo nazionale dei Vigili del fuoco, è una struttura dello Stato ad ordinamento civile, incardinata nel Ministero dell'Interno - Dipartimento dei Vigili del Fuoco, del soccorso pubblico e della difesa civile, per mezzo della quale il Ministero dell'Interno assicura, anche per la difesa civile, il servizio di soccorso pubblico e di prevenzione ed estinzione degli incendi su tutto il territorio nazionale, nonché lo svolgimento delle altre attività assegnate al Corpo nazionale dalle leggi e dai regolamenti.

Il Corpo nazionale dei VV.F. è componente fondamentale del Servizio di Protezione Civile.



Nel territorio della Provincia di Enna il Corpo Nazionale dei Vigili del Fuoco è organizzato come di seguito riportato.



## LIBERO CONSORZIO COMUNALE DI ENNA

SETTORE III *Territorio – Pianificazione – Ambiente – Lavori Pubblici*

SERVIZIO 3 *Protezione Civile*

### Dislocazione sul territorio Provinciale di Enna

#### Comando VV.F. di Enna

##### Enna - Calascibetta – Villarosa – Centuripe - Catenanuova

<b>Indirizzo</b>	<b>S.S. 561 - Pergusina, Contrada Ferrante 94100 Enna</b>
<b>Telefono Centralino</b>	<b>0935/530911</b>
<b>Fax</b>	<b>0935/530977</b>
<b>PEC</b>	<b>com.enna@cert.vigilfuoco.it</b>
<b>PEC Uff. Prevenzione Incendi</b>	<b>com.prev.enna@cert.vigilfuoco.it</b>
<b>PEC Sala Operativa</b>	<b>com.salaop.enna@cert.vigilfuoco.it</b>
<b>E-Mail</b>	<b>comando.enna@vigilfuoco.it</b>
<b>E-Mail Sala Operativa</b>	<b>so.enna@vigilfuoco.it</b>
<b>Sito Web</b>	<b><a href="#">Comando VV.F. di Enna</a></b>

#### Distaccamento di Leonforte

##### Leonforte - Nissoria – Agira – Assoro - Regalbuto

<b>Indirizzo</b>	<b>Via Galileo Galilei, 9 94013 Leonforte</b>
<b>Telefono/Fax</b>	<b>0935/901320</b>
<b>E-Mail</b>	<b>dist.en01.leonforte@vigilfuoco.it</b>

#### Distaccamento di Nicosia

##### Nicosia - Troina – Gagliano – Cerami – Sperlinga

<b>Indirizzo</b>	<b>Contrada Crociata 94014 Nicosia</b>
<b>Telefono/Fax</b>	<b>0935/638650</b>
<b>E-Mail</b>	<b>dist.en02.nicosia@vigilfuoco.it</b>

#### Distaccamento di Piazza Armerina

##### Piazza Armerina - Valguarnera - Aidone - Barrafranca - Pietraperzia

<b>Indirizzo</b>	<b>Contrada Bellia 94015 Piazza Armerina</b>
<b>Telefono/Fax</b>	<b>0935/680130</b>
<b>E-Mail</b>	<b><a href="#">dist.en03.piazzaarmerina@vigilfuoco.it</a></b>

#### Distaccamento Volontari di Troina

##### Troina – Cerami - Gagliano Castelferrato

<b>Indirizzo</b>	<b>Via Basilicata, 2 94018 Troina</b>
<b>Telefono</b>	<b>0935/653110</b>
<b>E-Mail</b>	<b><a href="#">dist.en04.troina@vigilfuoco.it</a></b>



## LIBERO CONSORZIO COMUNALE DI ENNA

SETTORE III *Territorio – Pianificazione – Ambiente – Lavori Pubblici*

SERVIZIO 3 *Protezione Civile*

### DIPARTIMENTO DELLO SVILUPPO RURALE E TERRITORIALE

Il Dipartimento ha pertinenza su tutto il territorio della Regione ove opera attraverso Uffici Provinciali è l'unico titolare e gestore del patrimonio forestale ed, in quanto tale, unico soggetto titolato al possesso demaniale ed alla conseguente adozione dei relativi provvedimenti gestionali e concessori tra le sue attività:

- la gestione di aree naturali protette affidatele
- gestione dei rifugi
- gestione aree attrezzate
- gestione centri fauna selvatica

#### Ufficio Provinciale Azienda di Enna

**Indirizzo:** Via Piazza Armerina, 25, 94100 Enna EN

**Telefono:** 0935 501164

### RIFUGI

Sono strutture collocate all'interno di aree naturalistiche che il Dipartimento Regionale Azienda Foreste Demaniali ha riadattato a fini turistico-ricreativi, mettendole a disposizione dei cittadini.

Denominazione	Località	Demanio/Riserva
<b>Masseria Pallato</b>	Comune di Cerami - C.da Calogno	Campanito Sambughetti
<b>Casa Gugliatore</b> ( <i>chiuso</i> )	Comune di Cerami - C.da Gugliatore	Gugliatore

### AREE ATTREZZATE

<b>Casale</b>	Nicosia - Casale
<b>Selva Pergusina</b>	Pergusa - Selva Pergusina
<b>Parco Ronza</b>	Enna - Bannata - Ronza

**A causa dell'emergenza coronavirus, tutti i parchi, le aree attrezzate, i rifugi sono chiusi**

### CENTRO PROVINCIALE DI RECUPERO FAUNA SELVATICA DI ENNA

Il Centro, ubicato nel demanio Forestale di Ronza, all'interno della Riserva naturale orientata *Rossomanno, Grottascura, Bellia*, è momentaneamente chiuso in attesa di convenzione gestione con Enti / Associazioni.



## LIBERO CONSORZIO COMUNALE DI ENNA

SETTORE III *Territorio – Pianificazione – Ambiente – Lavori Pubblici*

SERVIZIO 3 *Protezione Civile*

### STRUTTURE SANITARIE

Nella Regione Sicilia esistono due strutture sanitarie per il ricovero di pazienti gravemente ustionati:

➤ **AZIENDA OSPEDALIERA CANNIZZARO**

Unità Operativa Complessa di Grandi Ustioni

Sede: VIA MESSINA, 829 CATANIA

Direttore: Dr. Rosario Ranno

Tel. 095 726 4542- 3402409938

Email: rosario.ranno@aoec.it

È costituito da 16 posti letto, 8 posti di terapia intensiva e 8 posti di terapia semintensiva e chirurgica plastica ed oncologica.

La terapia intensiva è dotata di una sezione specifica per le ustioni dei bambini dotate di culle speciali per ustionati e di letto per il genitore.

Il bacino di utenza servito comprende le province siciliane centro-orientali (Caltanissetta, Enna, Messina, Ragusa e Siracusa) e la vicina Regione Calabria.

➤ **CIVICO DI CRISTINA BENFRATELLI**

*azienda di rilievo nazionale ad alta specializzazione*

Ospedale Civico di Palermo

reparto Grandi Ustionati

Sede: Piazza Nicola Leotta, 4 Palermo,

Telefono per informazioni: 0916663706 - 0916663707 - Segreteria: 0916663619,

Email - ch.plastica@arnascivico.it

Si riporta di seguito l'elenco delle Strutture Sanitarie presenti sul Territorio Provinciale.

⚡	<b>Presidi Ospedalieri – Centro Sud</b>	<b>Centralino</b>	<b>Fax</b>
	P. O. "Umberto I" di Enna	0935.51.61.11 0935.51.61.48	0935.51.67.27 0935.51.67.94
	P. O. "M. Chiello" di Piazza Armerina	0935.98.11.11	0935.98.17.31
⚡	<b>Presidi Ospedalieri – Centro Nord</b>	<b>Centralino</b>	<b>Fax</b>
	P. O. "Basilotta" di Nicosia	0935.67.11.11	0935.67.12.12
	P. O. "Ferro Branciforti - Capra" di Leonforte	0935.66.41.11	0935.66.44.27



## LIBERO CONSORZIO COMUNALE DI ENNA

SETTORE III *Territorio – Pianificazione – Ambiente – Lavori Pubblici*

SERVIZIO 3 *Protezione Civile*

### GLI ENTI LOCALI

Sono 20 i Comuni che costituiscono il Libero Consorzio Comunale di Enna.

COMUNI DEL LIBERO CONSORZIO COMUNALE DI ENNA		
N. Ord.	Comune	Frazione
1	AGIRA	
2	AIDONE	
3	ASSORO	San Giorgio
4	BARRAFRANCA	
5	CALASCIBETTA	Cacchiamo
6	CATENANUOVA	
7	CENTURIFE	
8	CERAMI	
9	ENNA	Pergusa
10	GAGLIANO C.TO	
11	LEONFORTE	
12	NICOSIA	Villadoro
13	NISSORIA	
14	PIAZZA ARMERINA	
15	PIETRAPERZIA	
16	REGALBUTO	
17	SPERLINGA	
18	TROINA	
19	VALGUARNERA	
20	VILLAROSA	Villapriolo



## LIBERO CONSORZIO COMUNALE DI ENNA

SETTORE III *Territorio – Pianificazione – Ambiente – Lavori Pubblici*

SERVIZIO 3 *Protezione Civile*

I Comuni, sul proprio territorio, devono attuare quanto previsto dal proprio Piano comunale di protezione civile per il rischio di incendi di interfaccia.

In particolare, i Sindaci:

- Dovranno costantemente informare ed aggiornare la popolazione ai sensi dell'art. 12 della L. 265/1999 e rientra tra le attività di protezione civile come previsto dall'art. 2 del Codice della Protezione Civile (D. Lgs. n. 1 del 02.01.2018)
- Dovranno provvedere alla segnalazione, dei soprassuoli percorsi dal fuoco affinché il CFRS possa procedere all'aggiornamento del catasto incendi così come previsto dall'art. 10, comma 2 della L.353/2000, per l'individuazione delle aree soggette maggiormente a rischio
- Dovranno emanare apposite ordinanze per la prevenzione degli incendi, di pulizia dei terreni incolti e dei margini delle strade. Hanno, altresì, l'obbligo di vigilare sulla loro effettiva esecuzione applicando ove necessario le previste sanzioni.

Con la Direttiva prot. 19908/DG/DPRC Sicilia del 05.05.2022, del Presidente della Regione Siciliana, con la quale sono stati richiamati i compiti, le responsabilità e le iniziative che gli EE.LL. devono assumere per un efficace coordinamento delle forze in campo volto alla previsione, prevenzione e contrasto del rischio incendi boschivi, di vegetazione e di interfaccia.



## LIBERO CONSORZIO COMUNALE DI ENNA

SETTORE III *Territorio – Pianificazione – Ambiente – Lavori Pubblici*

SERVIZIO 3 *Protezione Civile*

### **C.O.C. - Centri Operativi Comunali**

Il Centro Operativo Comunale è la struttura di cui si avvale il Sindaco per coordinare interventi di emergenza che richiedono anche il concorso di enti ed aziende esterne all'amministrazione comunale.

Per quanto concerne le Risorse dei Comuni, queste, sono reperibili nei rispettivi Piani Comunali di Protezione Civile.

Alcuni Comuni sono dotati di un Modulo Antincendio, assegnati in comodato d'uso dal D.R.P.C..

ENTE ASSEGNATARIO	RESPONSABILE DEL MEZZO PER ENTE ASSEGNATARIO		ORGANIZZAZIONE / GRUPPO COMUNALE DI VOLONTARIATO DI P. C. SUB-ASSEGNATARIA	REFERENTE DEL MEZZO PER OdV -GR. COM. P.C.	
	NOMINATIVO	TELEFONO		NOMINATIVO	TELEFONO
Comune di Troina	Sindaco di Troina	0935/937102	OdV GRUPPO COMUNALE COD. 664	Nasca Alessandro	3336845128
Comune di Nicosia	Sindaco di Nicosia	0935/672235	COMUNE	Conticello Giovanni	3463143068
Comune di Piazza Armerina	Sindaco di Piazza Armerina	0935/82297	ASS. ARMERINA EMERGENZA COD. 940	Bellanti Michele	3923531258



## LIBERO CONSORZIO COMUNALE DI ENNA

SETTORE III *Territorio – Pianificazione – Ambiente – Lavori Pubblici*

SERVIZIO 3 *Protezione Civile*

RESPONSABILI COMUNALI DI PROTEZIONE CIVILE		
Comune	Nominativo	Recapito
AGIRA	Ing. MINEO Gaetano	339.38.19.227
AIDONE	Geom. CALCAGNO Lorenzo	366.54.69.301
ASSORO	Geom. CASTRO Antonino Maria	338.21.98.940 – 328.75.35.617
BARRAFRANCA	Dott.ssa COSTA Maria	335.74.33.132
CALASCIBETTA	Arch. MAZZA Nicolò	339.87.42.105
CATENANUOVA	Geom. ZINNA Calogero	339.87.51.870
CENTURIFE	Com. BARBAGALLO Franco M.	333.67.49.490
CERAMI	Geom. COMPOSTO Salvatore	334.86.10.756
ENNA	Ing. SCARLATA Noemi	333.26.22.210
GAGLIANO C.TO	Arch. MAZZA Nicolò	339.87.42.105
LEONFORTE	Dott.ssa VANERI Rosalia	329.79.32.880
NICOSIA	Geom. CAMPAGNA Salvatore	348.00.47.727
NISSORIA	Ing. VICINO Filippo	338.18.49.315
PIAZZA ARMERINA	Com. GABRIELI Paolo	331.33.13.319
PIETRAPERZIA	Rag. DI GLORIA Giuseppe	333.44.19.851
REGALBUTO	Geom. AMORE Giuseppe	335.71.99.715
SPERLINGA	Geom. LENTINI Calogero	339.33.48.273
TROINA	Geom. NASCA Alessandro	333.68.45.128
VALGUARNERA	Geom. CIRRINCIONE Antonino	331.62.79.841 – 339.33.45.358
VILLAROSA	Geom. PALMERI Carmelo	339.69.97.669



## LIBERO CONSORZIO COMUNALE DI ENNA

SETTORE III *Territorio – Pianificazione – Ambiente – Lavori Pubblici*

SERVIZIO 3 *Protezione Civile*

CAMPAGNA ANTINCENDIO 2022		
Comune	ORDINANZE SINDACALI	
	n.	del
AGIRA	12	05 aprile 2022
AIDONE		ad oggi non emessa
ASSORO	10	11 maggio 2022
BARRAFRANCA	10	05 maggio 2022
CALASCIBETTA	11	15 aprile 2022
CATENANUOVA	09	02 maggio 2022
CENTURIFE	27	19 maggio 2020
CERAMI	17	10 maggio 2022
ENNA	18	11 maggio 2022
GAGLIANO C.TO	24	18 maggio 2022
LEONFORTE	15	26 aprile 2022
NICOSIA	32	11 aprile 2022
NISSORIA		ad oggi non emessa
PIAZZA ARMERINA	23	06 maggio 2022
PIETRAPERZIA		ad oggi non emessa
REGALBUTO	31	13 maggio 2022
SPERLINGA		ad oggi non emessa
TROINA	43	12 maggio 2022
VALGUARNERA	14	25 aprile 2022
VILLAROSA	07	05 maggio 2022



## LIBERO CONSORZIO COMUNALE DI ENNA

SETTORE III *Territorio – Pianificazione – Ambiente – Lavori Pubblici*

SERVIZIO 3 *Protezione Civile*

### ALTRI SOGGETTI COINVOLTI



<b>SALA OPERATIVA NAZIONALE</b>		<b>Tel.</b>	<b>06.44.46.34.00 - 06.65.00.90.65</b>
<b>e-mail – salaoperativa@stradeanas.it</b>		<b>Fax</b>	<b>06.44.46.34.21</b>
<b>Coordinatore Territoriale della Sicilia</b>			
<b>Nome</b>	<b>Posizione</b>	<b>Ufficio di Segreteria</b>	
<b>Ing. Mele Valerio</b>	<b>Coordinatore</b>	<b>Tel.</b>	<b>091.37.96.42</b>
		<b>Fax</b>	<b>091.51.83.79</b>
<b>P.E.C. - <a href="mailto:anas.sicilia@postacert.stradeanas.it">anas.sicilia@postacert.stradeanas.it</a></b>			
<b>Area Compartimentale di Palermo</b>		<b>Tel. Segreteria</b>	<b>Fax</b>
<b>Dirigente Responsabile: Ing. Curcio Domenico</b>		<b>091.37.96.187</b>	
<b>Sala Operativa H24</b>		<b>335.58.44.694</b>	
<b>Sala Operativa H24</b>		<b>091.37.96.66</b>	
<b>Sala Operativa H24</b>		<b>335.73.70.818</b>	
<b>Area Compartimentale di Catania</b>		<b>Tel. Segreteria</b>	<b>Fax</b>
<b>Dirigente Responsabile: Ing. Musto Francesco</b>		<b>095.75.64.111</b>	
<b>Sala Operativa H24</b>		<b>095.29.26.39</b>	
<b>Sala Operativa H24</b>		<b>335.57.76.111</b>	



<b>Ferrovie dello Stato – Rete Ferroviaria Italiana - Trenitalia</b>		<b>Tel. Cell.</b>
	Tratto Caltanissetta Xirbi – Dittaino - Motta S. Anastasia	0934.53.13.57
	Capo Zona Manutenzione Elettrica: <b>Sig. Rizzuto Giovanni</b>	313.80.44.881
	<b>Arch. Giardina Piero</b> – email: <a href="mailto:p.giardina@rfi.it">p.giardina@rfi.it</a>	313.80.42.779
	<b>Numero Verde</b> attivo solo in caso di eventi eccezionali	<b>800.89.20.21</b>
	Sala Operativa Regionale H24 - Trenitalia <b>e-mail: <a href="mailto:direzione.sicilia@trenit">direzione.sicilia@trenit</a></b>	091.60.35.619 091.60.35.621 091.60.35.626
	Responsabile produzione - <b>Ing. Damagini Silvio</b>	313.82.63.836
	<b>Sig. Messina Mario</b>	313.84.71.038





# LIBERO CONSORZIO COMUNALE DI ENNA



SETTORE III Territorio – Pianificazione – Ambiente – Lavori Pubblici

SERVIZIO 3 Protezione Civile

## SERVIZI ESSENZIALI

ENERGIA ELETTRICA		Tel. e Cell.	Fax
P.E.C. : <a href="mailto:security_enel@pec.enel.it">security_enel@pec.enel.it</a>			Sito internet
	Segnalazione Guasti Eventi Emergenziali (Centro Operativo PA) <b>P.E.C. : <a href="mailto:eneldistribuzione@pec.enel.it">eneldistribuzione@pec.enel.it</a></b>	091.50.08.327	<a href="http://www.eneldistribuzione.it">www.eneldistribuzione.it</a>
	Segnalazione Guasti (Centro Operativo CT) <b>P.E.C. : <a href="mailto:eneldistribuzione@pec.enel.it">eneldistribuzione@pec.enel.it</a></b>	095.28.79.251	
	Servizio Clienti Enel Energia <b>P.E.C. : <a href="mailto:enelenergia@pec.enel.it">enelenergia@pec.enel.it</a></b>	<b>800.900.860</b>	<a href="http://www.enelenergia.it">www.enelenergia.it</a>
	<b>SOLO</b> per comunicazioni di Bassa Tensione e/o Utenze che rimangono al buio	<b>803.500</b>	
	Enel Servizio Elettrico	<b>800.900.800</b>	
	Enel Produzione (Diga Ancipa e Pozzillo) Responsabile: <b>Ing. Lavenia Placido</b>	337.13.31.507	091.50.47.518

TELEFONIA		Centralino
		Cellulare
	<b>Control Room di Security H/24 - P.E.C. : <a href="mailto:telecomitalia@pec.telecomitalia.it">telecomitalia@pec.telecomitalia.it</a></b>	
	<b>Numero verde GUASTI GENERALE</b>	
	<b>Control Room di Security H 24</b>	
	<b>Sig. Rizzo Leonardo</b>	335.56.44.864
	<b>Sig. Prestipino Paolo</b>	335.56.44.859
	<b>Numero Verde per segnalazioni di Pericolo Pali</b>	
	<b>Ing. Leonardì Mariano</b>	Dirigente Generale






GAS		Centralino	Fax
		Cellulare	
	<b>Italgas – Enna (ex Siciliana Gas)</b>	<b>800.900.999</b>	0935.53.13.08
	<b>Snam – Rete Gas</b>	<b>800.970.911</b>	095.75.74.313
	<b>Ing. Crimi Salvatore</b>	Responsabile Centro Manutenzione	340.17.65.234
	<b>P. Elettr. Gitto Salvatore</b>	Responsabile Centrale di Enna	H24 0935.53.32.82



## LIBERO CONSORZIO COMUNALE DI ENNA

SETTORE III Territorio – Pianificazione – Ambiente – Lavori Pubblici

SERVIZIO 3 Protezione Civile

ACQUE		Centralino	Fax
	<b>Siciliacque S.p.A.</b>	0935.53.32.86	0935.41.768
	Centralino	091.28.08.01	
	<b>Ing. Burruano Massimo</b>	320.56.98.128	091.28.08.74 burruano@siciliacquespa.it
	<b>Ing. Argento Emilio</b> (Area Agrigento)	320.56.98.132	argento@siciliacquespa.it
	<b>Acquaenna S.C.P.A.</b>	<b>800.010.850</b>	0935.24.914
	Centralino	0935.50.83.11	
	Ufficio Tecnico	0935.24.914	0935.24.914
	<b><i>P.E.C. acquaenna@pec.acquaenna.it</i></b>		
	<b>Consorzio di Bonifica 6 di Enna - Centralino</b>	0935.24.987	0935.25.963
	Resp. <b>Ing. Scelfo Alessandro</b>	0935.24.987 393.03.66.691	0935.25.963
	<b>Consorzio di Bonifica 7 di Caltagirone</b>	0933.36.000	0933.36.03.30
	<b>Consorzio AT05 IDRICO ENNA</b> Responsabile <b>Ing. Guccione Stefano</b>	0935.22.193 349.58.68.078 349.07.85.022	0935.50.66.65
	<a href="mailto:atoidrico5.enna@legpec.it"><i>atoidrico5.enna@legpec.it</i></a>		
	<b>Caltacqua (Mazzarino)</b> <b>Pronto Intervento</b>	800.990.015	



## LIBERO CONSORZIO COMUNALE DI ENNA

SETTORE III *Territorio – Pianificazione – Ambiente – Lavori Pubblici*

SERVIZIO 3 *Protezione Civile*

### LIBERO CONSORZIO COMUNALE DI ENNA

In rispetto delle direttive Regionali, i Liberi Consorzi Comunali devono programmare per tempo tutti gli interventi di prevenzione di propria competenza atti a scongiurare il sorgere di situazioni di pericolo per la pubblica e privata incolumità. In particolare, devono provvedere alla pulizia dei cigli delle strade di competenza e concretizzare gli interventi di salvaguardia nelle aree naturalistiche da loro amministrate. Dovranno, inoltre, prevedere operazioni di sorveglianza, anche solo come deterrente, contro eventuali azioni criminali.

### Strutture Operative di Protezione Civile del L.C.C. di Enna

Le strutture operative di Protezione Civile che sono sotto la diretta gestione del Commissario del Libero Consorzio Comunale di Enna riguardano essenzialmente:

- Il Servizio 3 *Protezione Civile*
- Il Servizio 2 *Gestione e Manutenzione Stradale e Accertamenti e Violazioni*
- Il Corpo di Polizia Provinciale
- Il G.P.S.E. *Gruppo Provinciale per il Superamento dell’Emergenza.*

### Mezzi

Il **Servizio 2** *Gestione e Manutenzione Stradale e Accertamenti e Violazioni – Autoparco - Espropriazioni – Valutazioni e Stime* dispone dei seguenti mezzi:

- n. 2 mezzi polifunzionali UNIMOG 20 corredati da n. 2 falciatrici;
- n. 3 mezzi polifunzionali UNIMOG 400 corredati da n. 3 falciatrici e da n. 2 moduli d’acqua da m<sup>3</sup> 3,5 che possano servire per il rifornimento delle autobotti antincendio;
- n. 30 decespugliatori.

Il **Servizio 3** *Protezione Civile* dispone dei seguenti mezzi:

- n. 1 fuoristrada Toyota Land Cruiser;
- n. 1 Toyota RAV 4.

Il **Corpo di Polizia Provinciale** dispone dei seguenti mezzi:

- n. 1 Nissan Pathfinder
- n. 1 Ford Focus
- n. 1 Daihatsu Terios
- n. 1 Alfa 147



## LIBERO CONSORZIO COMUNALE DI ENNA

SETTORE III *Territorio – Pianificazione – Ambiente – Lavori Pubblici*

SERVIZIO 3 *Protezione Civile*

### **Attività di Avvistamento**

L'attività di avvistamento degli incendi, nei territori particolarmente favorevoli alla criticità in questione, viene svolta, nell'ambito della viabilità e delle aree di competenza provinciale, durante le ore di servizio, dal personale stradale, dagli agenti del corpo di Polizia Provinciale, nonché, come deterrente a scopo preventivo di incendi dolosi, dal personale del Servizio 3 *Protezione Civile*.

All'avvistamento di un focolaio o del fumo sospetto, il suddetto personale, provvederà a darne tempestiva comunicazione prima al numero 1515 (Numero di emergenza Ambientale del Corpo Forestale, attivo in h 24) e, contestualmente, alla Sala Operativa Unificata di Protezione Civile del L.C.C. / Prefettura.

### **Sala Operativa Unificata di Protezione Civile**

La S.O.U.P.C. è ubicata nel Palazzo del Governo di Enna in piazza Garibaldi n. 1.

Svolge la propria attività ordinaria nei giorni feriali in normale orario lavorativo d'ufficio ad eccezione di quando si rende necessaria l'operatività in H24 in seguito all'attivazione dell'unità di crisi provinciale rientrante nelle competenze esclusive di questo Libero Consorzio Comunale di Enna. È utilizzata dalla Prefettura e dal Libero Consorzio Comunale di Enna per la gestione delle emergenze di Protezione Civile.

Nel periodo in cui la stessa è chiusa, le operazioni previste per l'attivazione delle procedure, sono svolte dal personale tecnico reperibile del Servizio 3 *Protezione Civile*.

La S.O.U.P.C. è gestita direttamente dal Libero Consorzio Comunale, tramite il Servizio 3 *Protezione Civile* del Settore III dell'Ente.

Tel e Fax 0935.23.201 - 0935.504.936 altre linee Telefoniche: 0935.521.521

e-mail: [salaoperativa@provincia.enna.it](mailto:salaoperativa@provincia.enna.it)

È organizzata per funzioni di supporto secondo il metodo *Augustus*, che rappresentano le singole risposte operative necessarie per fronteggiare emergenze a carattere sovra comunale.

Presso la S.O.U.P.C., oltre alla ricezione di tutte le segnalazioni, da parte di privati cittadini, pervengono i bollettini con avvisi di criticità relativi ai vari rischi (idrogeologico, incendi, dighe, eventi sismici, neve, etc.) emanati dal CFDMI-IDRO e trasmessi dalla S.O.R.I.S. (Sala Operativa



## LIBERO CONSORZIO COMUNALE DI ENNA

SETTORE III *Territorio – Pianificazione – Ambiente – Lavori Pubblici*

SERVIZIO 3 *Protezione Civile*

Regionale Integrata Siciliana), dalla Prefettura di Enna, dal Dipartimento Nazionale della Protezione Civile, dagli Enti Gestori delle Dighe, etc..

Se gli avvisi di criticità riguardano emergenze di Protezione Civile, che sono di competenza diretta del Libero Consorzio Comunale, vengono attivate le procedure previste nel *Modello di Intervento* formulato per tipologia di rischio.

Nella fase di attività ordinaria, in funzione della tipologia della segnalazione pervenuta, vengono eseguite delle azioni secondo procedure operative di intervento articolate in modo semplice e rigoroso contenute del Modello d'Intervento.

Se le segnalazioni non sono di diretta competenza dell'Ente, dalla S.O.U.P.C., le stesse vengono veicolate agli Enti o Amministrazioni competenti (FF.O., Comuni, A.N.A.S., VV.F., etc.).

### **G.P.S.E. Gruppo Provinciale per il Superamento delle Emergenze**

Per la gestione di emergenze che possono riguardare il patrimonio e le infrastrutture di competenza dell'Ente, il Legale Rappresentante del Libero Consorzio o un suo delegato, istituisce, presso la S.O.U.P.C., il G.P.S.E. (*Gruppo Provinciale per il Superamento dell'Emergenza*).

- a. Presidente del Libero Consorzio Comunale di Enna
- b. Assessore alla Protezione Civile del Libero Consorzio Comunale
- c. Assessore alle Infrastrutture del Libero Consorzio Comunale
- d. Settore I *Affari Generali ed Istituzionali e Attività Socio Culturali*
- e. Settore II *Finanze e Patrimonio Mobiliare*
- f. Settore III *Territorio, Pianificazione, Ambiente, Lavori Pubblici*

#### **Dirigente del III Settore**

- Servizio 2 *Gestione e Manutenzione Stradale e Accertamento Violazioni – Autoparco – Espropriazioni – Valutazioni e Stime*
  - Servizio 9 *Edilizia Scolastica, Sociale e Sportiva*
  - Servizio 10 *Edilizia Patrimoniale e Sicurezza Luoghi di Lavoro*
  - Servizio 6 *Consulenza Geologica*
  - Servizio 3 *Protezione Civile*
  - Funzione Tecnico Scientifica
- g. Servizio di Staff della Polizia Provinciale



## LIBERO CONSORZIO COMUNALE DI ENNA

SETTORE III *Territorio – Pianificazione – Ambiente – Lavori Pubblici*

SERVIZIO 3 *Protezione Civile*

Sino alla piena entrata in vigore della l.r. 15/2015, i soggetti identificati alle precedenti lettere **a. b. c.** devono intendersi sostituiti dal *Commissario Straordinario del Libero Consorzio Comunale di Enna*.

I componenti di cui alle lettere **d.** ed **e.** verranno attivati solo ed esclusivamente, ove necessario, al verificarsi dell'evento.

Al fine di tenere una costante informazione della utenza / cittadinanza in ordine alle criticità presenti sul territorio provinciale in occasione delle emergenze, la convocazione e le azioni poste in essere dal G.P.S.E. verranno portate a conoscenza del Responsabile dell'Ufficio Stampa dell'Ente il quale, può partecipare alle riunioni del medesimo G.P.S.E..

### **R.N.S. Lago di Pergusa**



Il Lago di Pergusa è l'unico lago naturale ormai presente in Sicilia. Si trova a pochi chilometri da Enna. Di origine tettonica è di modeste dimensioni, 402,5 ettari, ma di grande importanza geologica, faunistica e culturale e per questo dal 1991 fa parte delle riserve naturali della Regione e dal 1995, con il nome di

Riserva Naturale Speciale del Lago di Pergusa, è protetta da un'apposita legge che ha affidato la gestione del lago alla *ex* Provincia Regionale di Enna, mentre l'Unione Europea ha promosso il lago a Sito d'Importanza Comunitaria **SIC** e Zona Speciale di Conservazione **ZPS**.

Responsabile della gestione e vigilanza della R.N.S Lago di Pergusa (art. 13 L.R. 71/95) e vigilanza delle riserve naturali istituite nel territorio provinciale risulta essere il **Servizio 7 - Agricoltura, Riserve, Sviluppo Rurale e Campo di germoplasma**

Gestione R.N.S. Lago di Pergusa

Responsabile: Dott. Antonio Aveni 0935 521352 330.51.36.56 [antonio.aveni@provincia.en](mailto:antonio.aveni@provincia.en)



## LIBERO CONSORZIO COMUNALE DI ENNA

SETTORE III *Territorio – Pianificazione – Ambiente – Lavori Pubblici*

SERVIZIO 3 *Protezione Civile*

### **C.C.S. *Centro di Coordinamento dei Soccorsi***

Al verificarsi di eventi di Tipo *B e C*, di cui all' art. 7 del decreto legislativo 2 gennaio 2018, n. 1 Codice della Protezione Civile (a carattere sovra comunale), viene attivato dal Prefetto, o da un suo funzionario delegato, il *Centro di Coordinamento dei Soccorsi (C.C.S.)*.

Del C.C.S. fanno parte i rappresentanti degli Enti i quali hanno il compito di gestire l'emergenza, in relazione alle varie funzioni di supporto secondo il metodo *Augustus*. Spetta al Prefetto, di volta in volta, la decisione di attivare chi riterrà opportuno in funzione delle caratteristiche e dell'entità delle emergenze.



## LIBERO CONSORZIO COMUNALE DI ENNA

SETTORE III *Territorio – Pianificazione – Ambiente – Lavori Pubblici*

SERVIZIO 3 *Protezione Civile*

### PARTE SECONDA

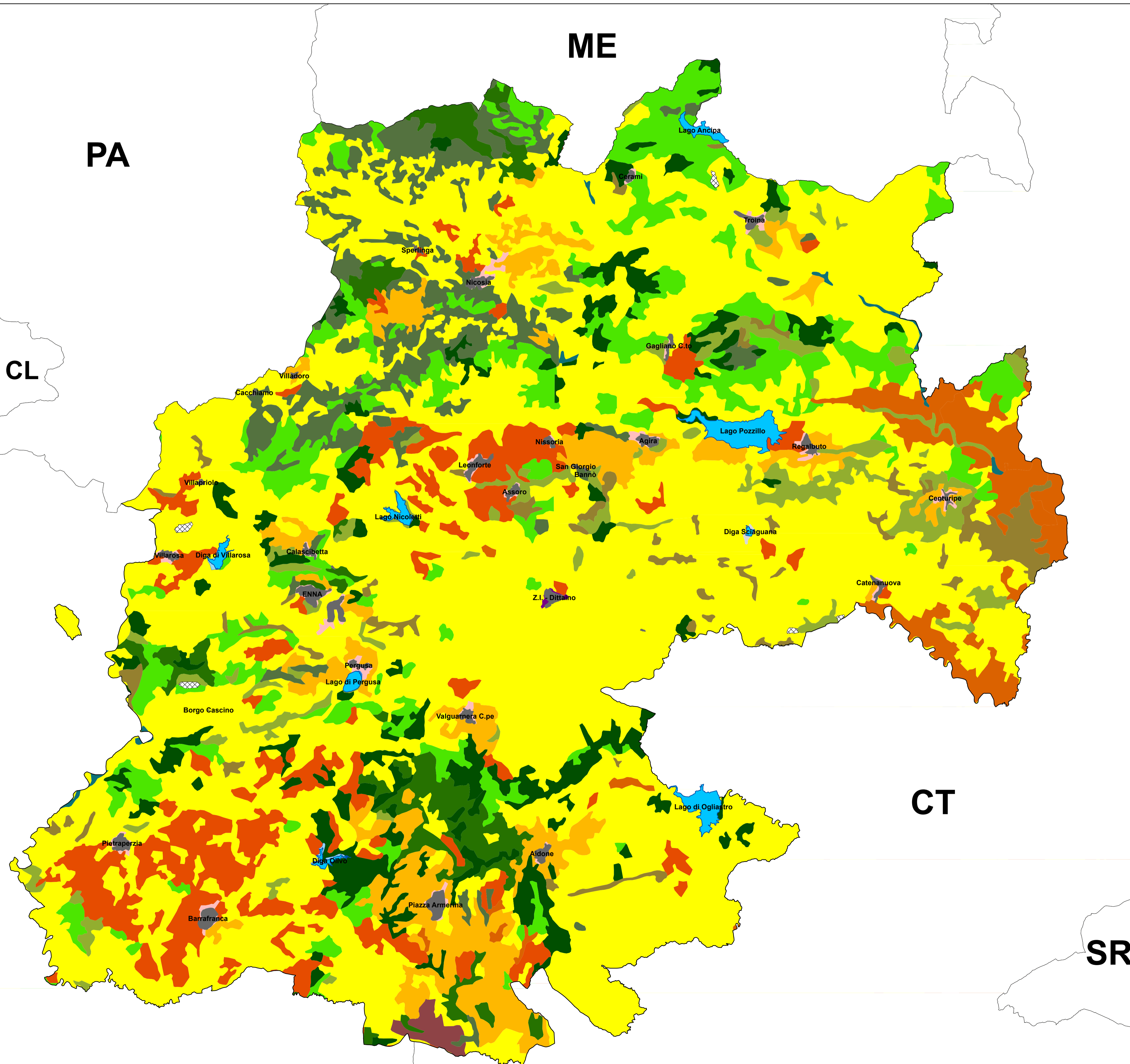
### CARTOGRAFIA

L'Ufficio 3.2 del Servizio 3 *Protezione Civile* del Libero Consorzio Comunale di Enna, in occasione della *Campagna Incendi Boschivi e d'Interfaccia anno 2022*, ha elaborato l'aggiornamento delle tavole cartografiche tramite la rilevazione e la raccolta di dati, forniti con ampio spirito di collaborazione, dagli Enti Istituzionalmente competenti del territorio provinciale.

In specifico la numerazione delle tavole cartografiche:

- Tav. 1 – Carta dell'Uso del Suolo  
*Aggiornamento al Programma Provinciale di Previsione e Prevenzione dei Rischi  
Tav. 3 – Carta dell'Uso del Suolo*
- Tav. 2 – Carta delle Risorse Infrastrutturali - Strumentali – Umane  
*Aggiornamento al Programma Provinciale di Previsione e Prevenzione dei Rischi  
Tav. 14 – Reti di Monitoraggio  
Aggiornamento al Piano Provinciale di Emergenza  
Tav. 7 – Carta del Rischio Incendi*
- Tav. 3 – Carta della Classificazione del Rischio  
*Aggiornamento al Piano Provinciale di Emergenza  
Tav. 7 – Carta del Rischio Incendi*
- Tav. 4 – Carta degli Approvvigionamenti Idrici  
*Aggiornamento al Programma Provinciale di Previsione e Prevenzione dei Rischi  
Tav. 13 – Carta degli Approvvigionamenti Idrici*
- Tav. 5 – Carta dei C.O.M. e delle Aree di Emergenza Provinciale  
*Aggiornamento al Piano Provinciale di Emergenza  
Tav.57 – Carta delle Aree di Emergenza Provinciale*
- Tav. 6 – Carta della Rete Stradale e delle Aree Protette  
*Aggiornamento al Programma Provinciale di Previsione e Prevenzione dei Rischi  
Tav. 6 – Carta della Rete Viaria – Ferroviaria – Elisuperfici  
Tav. 15 – Carta del Rischio Aree Protette  
Aggiornamento al Piano Provinciale di Emergenza  
Tav. 1 – Carta della Viabilità*

# CARTA DELL'USO DEL SUOLO



<b>Il Commissario</b> Dot. Girolamo DI FAZIO	 <b>LIBERO CONSORZIO COMUNALE DI ENNA</b>
<b>Il Dirigente</b> Ing. Giuseppe GRASSO	<b>SETTORE III</b> Territorio - Pianificazione - Ambiente - Lavori Pubblici <b>SERVIZIO 3</b> Protezione Civile
<b>Il Responsabile del Servizio 3</b> Geom. Salvatore RAGONESE	<b>CAMPAGNA INCENDI</b> <b>BOSCHIVI, DI VEGETAZIONE E D'INTERFACCIA</b> <b>ANNO 2022</b>
Redazione Cartografia: Ufficio 3.2 Aggiornamenti Dinamici Responsabile dell'Ufficio 3.2 Geom. Giuseppe TROVATO Rappresentazione Cart. ed Elab. G.I.S. Geom. Francesca ARGENTO Geom. Pantaleone CAMMARIERE	 <b>Scala</b> 1:130.000


## TAVOLA 1

### CARTA DELL'USO DEL SUOLO

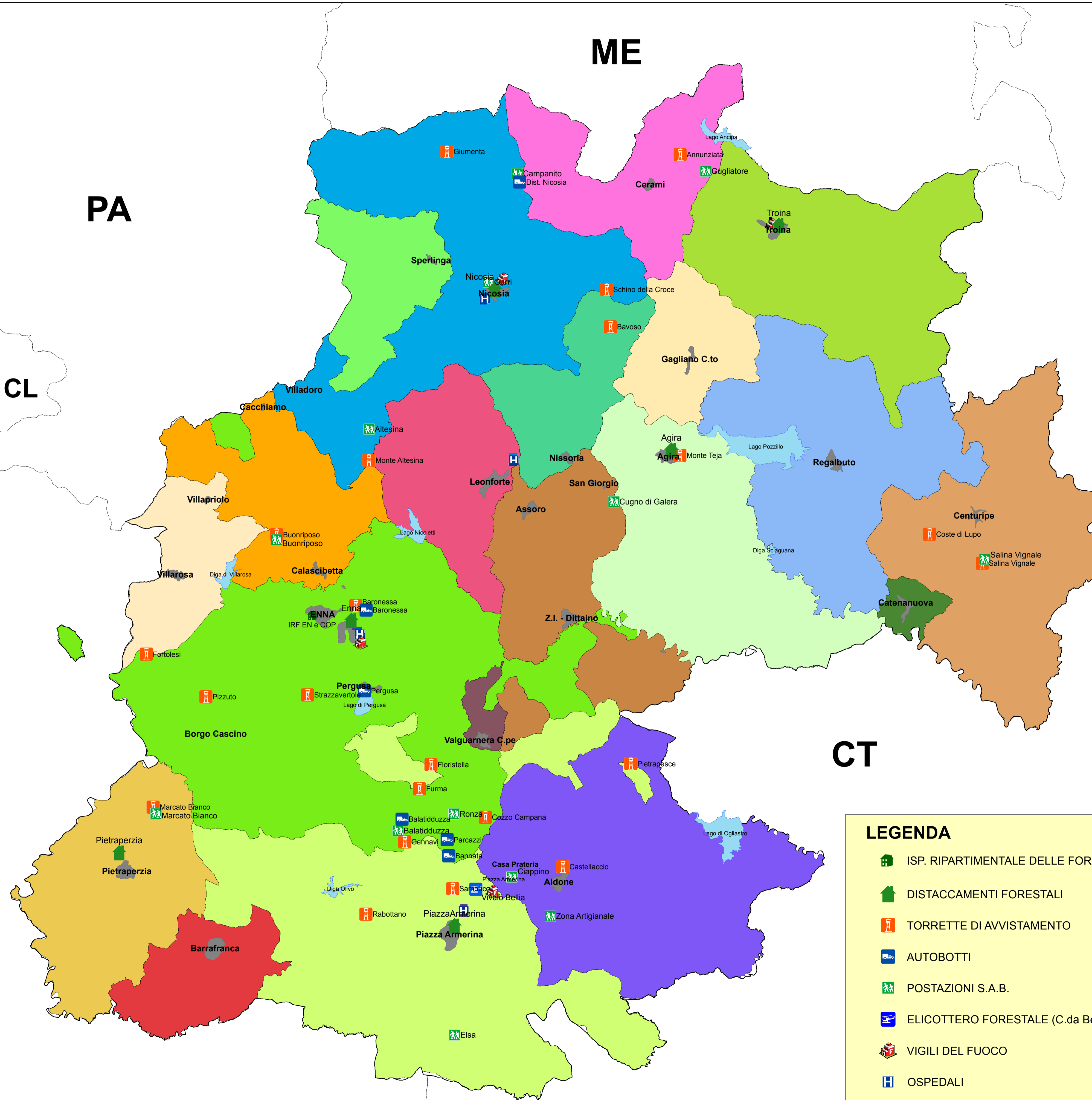
aggiornamento al  
**PIANO PROVINCIALE DI PREVISIONE E PREVENZIONE DEI RISCHI**  
**TAV. 3 - CARTA DELL'USO DEL SUOLO**

#### Legenda

- Zone Urbanizzate
- Centri Abitati
- Aree Industriali
- Zone Produttive e Infrastrutture
- Aree in Costruzione
- Discariche
- Aree Estrattive
- Aree Verdi Urbane Sportive e Ricreative
- Aree Archeologiche
- Ficodindieto
- Seminativo
- Legnose Agrarie
- Seminativo Associato
- Bosco Misto
- Macchia e Cespuglieto
- Pascolo
- Incolto
- Aree in Erosione, Calanchi, Rocce
- Alvei Fluviali
- Pantani
- Laghi



# CARTA DELLE RISORSE INFRASTRUTTURALI - STRUMENTALI - UMANE



### LEGENDA

- IS. RIPARTIMENTALE DELLE FORESTE - ENNA
- DISTACCAMENTI FORESTALI
- TORRETTE DI AVVISTAMENTO
- AUTOBOTTI
- POSTAZIONI S.A.B.
- ELICOTTERO FORESTALE (C.da Bellia)
- VIGILI DEL FUOCO
- OSPEDALI
- CENTRI ABITATI
- INVASI

**Il Commissario**  
Dott. Girolamo DI FAZIO

**Il Dirigente**  
Ing. Giuseppe GRASSO

**Il Responsabile del Servizio 3**  
Geom. Salvatore RAGONESE

Redazione Cartografia:  
Ufficio 3.2 Aggiornamenti Dinamici  
Responsabile dell'Ufficio 3.2  
Geom. Giuseppe TROVATO  
Rappresentazione Cart. ed Elab. G.I.S.  
Geom. Francesca ARGENTO  
Geom. Pantaleone CAMMARIERE



**LIBERO CONSORZIO COMUNALE DI ENNA**

SETTORE III Territorio - Pianificazione - Ambiente - Lavori Pubblici  
SERVIZIO 3 Protezione Civile

**CAMPAGNA INCENDI  
BOSCHIVI, DI VEGETAZIONE E D'INTERFACCIA  
ANNO 2022**



Scala  
**1:130.000**

## TAVOLA 2

### CARTA DELLE RISORSE INFRASTRUTTURALI - STRUMENTALI - UMANE

aggiornamento al  
**PIANO PROVINCIALE DI PREVISIONE E PREVENZIONE DEI RISCHI  
TAV. 14 - RETI DI MONITORAGGIO**  
e  
**PIANO PROVINCIALE DI EMERGENZA  
TAV. 7 - CARTA DEL RISCHIO INCENDI**

ISPEZZORATO RIPARTIMENTALE ENNA - C.O.P. - N.O.P.					
ID	TERRITORIO COMPETENTE	DISTRETTO	COMUNE	X	Y
1	Provincia Enna	Provincia Enna	Enna	2455369,437	4157720,755

DISTACCAMENTI FORESTALI					
ID	DISTACCAMENTO	TERRITORIO COMPETENTE	X	Y	
1	Agira	Agira, Assoro, Catenanuova, Centuripe, Regalbuto	2477342,413	4167638,405	
2	Enna	Enna, Calascibetta, Leonforte, Valguarnera, Villarosa	2457795,847	4157359,324	
3	Nicosia	Nicosia, Nissoria, Sperlinga	2466317,978	4178220,603	
4	Piazza Armerina	Piazza Armerina, Aidone	2464329,253	4138259,279	
5	Pietraperzia	Pietraperzia, Barrafranca	2444407,511	4141766,266	
6	Troina	Troina, Cerami, Gagliano Castelferrato	2484167,643	4182288,492	

DISTRETTI FORESTALI					
ID	DISTRETTO	TERRITORIO COMPETENTE			
1	Enna	Calascibetta - Catenanuova - Centuripe - Enna - Leonforte - Valguarnera - Villarosa di competenza del Dist. Forestale di Enna e Agira			
2	Piazza Armerina	Aidone - Barrafranca - Piazza Armerina - Pietraperzia di competenza del Dist. Forestale di Piazza Armerina e Pietraperzia			
3	Nicosia	Agira - Assoro - Cerami - Gagliano C.to - Nicosia - Nissoria - Regalbuto - Sperlinga - Troina di competenza del Dist. Forestale di Agira, Nicosia e Troina			

TORRETTE DI AVVISTAMENTO						
Gr.	DENOMINAZIONE	LOCALITA'	COMUNE	DISTRETTO F.L.E.	X	Y
01	Fortolese	Contrada Fortolese	Enna	Enna	2444941,407	4155291,876
01	Pizzuto	Contrada Pizzuto	Enna	Enna	2448692,642	4152615,645
01	Strazzavertole	Contrada Torre	Enna	Enna	2455081,137	4152740,343
02	Buonriposo	Contrada Torre	Calascibetta	Enna	2453131,637	4162802,600
02	Baronessa	Contrada Dirupello	Enna	Enna	2458108,081	4158346,473
03	Furma	Contrada della Furma	Enna	Enna	2462117,909	4146843,363
03	Cozzo Campana	Contrada Campana	Enna	Enna	2466253,072	4143048,421
04	Gennavi	Contrada Balatidduzza	Enna	Enna	2461531,842	4143650,640
04	Floristella	Contrada Mandrascati	Enna	Enna	2462845,837	4148351,415
05	Coste di Lupo	Coste di Lupo	Centuripe	Enna	2494175,096	4162837,845
05	Salina Vignale	Pietralunga	Centuripe	Enna	2497489,506	4161006,947
06	Pietrapesce	Contrada Pietrapesce	Aidone	Piazza Armerina	2475400,344	4148411,535
07	Mercato Bianco	Contrada Mercato Bianco	Pietraperzia	Piazza Armerina	2455370,755	4154683,362
08	Castellaccio	Centro Urbano	Aidone	Piazza Armerina	2471128,368	4141940,653
09	Rabottano	Contrada Montagna Giubbia	Piazza Armerina	Piazza Armerina	2458750,338	4138968,562
10	Schino della Croce	Contrada Casale	Nicosia	Nicosia	2473884,176	4178205,871
10	Bavoso	Contrada Panazzi - Monte	Nissoria	Nicosia	2474124,850	4175866,712
11	Monte Altesina	Contrada Altesina	Nicosia	Nicosia	2458937,264	4167466,661
12	Annunziata	Contrada Annunziata	Cerami	Nicosia	2478506,048	4186680,320
13	Monte Teja	Monte Teja	Agira	Nicosia	2478490,632	4167779,602
14	Sambuco	Sambuco	Piazza Armerina	Piazza Armerina	2464206,061	4140561,514
15	Giumenta	Contrada Giumenta	Nicosia	Nicosia	2463839,104	4186873,366

AUTOBOTTI					
Gr.	LOCALITA'	COMUNE	DISTACCAMENTO F.L.E.	X	Y
13	Pergusa	Enna	Enna	2458671,841	4153012,673
02	Baronessa	Enna	Enna	2458240,025	4158329,359
03	Bannata	Enna	Enna	2464345,600	4142468,955
04	Parcazzi	Enna	Enna	2464308,473	4143641,925
04	Balatidduzza	Enna	Enna	2461461,734	4144267,760
10	Dist. Nicosia	Nicosia	Nicosia	2466302,365	4178228,758

GRUPPO A.L.E. - POSTAZIONI S.A.B.					
Gr.	LOCALITA'	COMUNE	DISTACCAMENTO F.L.E.	X	Y
01	Pergusa	Enna	Enna	2458649,86	4153005,257
02	Buonriposo	Calascibetta	Enna	2453135,549	4162797,206
03	Bannata	Enna	Enna	2464348,600	4142472,435
04	Balatidduzza	Enna	Enna	2461459,498	4142705,577
05	Zona Artigianale Centuripe	Centuripe	Agira	2497044,651	4163709,096
06	Clappino	Aidone	Piazza Armerina	2467930,402	4141304,824
07	Mercato Bianco	Pietraperzia	Pietraperzia	245544,858	4145275,656
08	Casa Prateria Aidone	Aidone	Piazza Armerina	2467930,402	4141304,824
09	Vivato Bellia	Piazza Armerina	Piazza Armerina	2465666,544	4140554,149
10	Guari	Nicosia	Nicosia	2466456,033	4178682,724
11	Altesina	Nicosia	Nicosia	2458954,085	4169436,841
12	Gugliatore	Cerami	Troina	2480105,167	4185642,762
13	Cugno di Galera	Assoro	Agira	2474361,725	4164862,600
14	Elsa	Piazza Armerina	Piazza Armerina	2464327,088	4131375,875
15	Campanto	Nicosia	Nicosia	2468271,516	4185479,927

ELICOTTERO FORESTALE					
ID	LOCALITA'	COMUNE	DISTACCAMENTO F.L.E.	X	Y
1	Bellia - Forestale	Piazza Armerina		2465664,000	4140535,000

VIGILI DEL FUOCO					
ID	DISTACCAMENTO	TERRITORIO COMPETENTE	X	Y	
1	Enna - Cr. Ferrante	Enna - Calascibetta - Caccamo - Catenanuova - Centuripe - Villarosa	2458429,176	4155995,252	
2	Nicosia - Cr. Crociate	Villarosa - Pietraperzia - A.S.	2467494,795	4178605,093	
3	Piazza Armerina - Cr. Bellia	Piazza Armerina - Barrafranca - Aidone - Valguarnera	2466007,163	4140384,410	
4	Leonforte - Via Galileo Galilei	Leonforte - Agira - Assoro - Nissoria - Regalbuto	2466874,000	4166133,000	
5	Troina (Volontari) - Via Basilicata	Troina - Cerami - Gagliano Castelferrato	2484545,259	4181694,798	

# CARTA DELLA CLASSIFICAZIONE DEL RISCHIO






<b>Il Commissario</b> Dott. Girolamo DI FAZIO	 LIBERO CONSORZIO COMUNALE DI ENNA
<b>Il Dirigente</b> Ing. Giuseppe GRASSO	SETTORE III <i>Territorio - Pianificazione - Ambiente - Lavori Pubblici</i> SERVIZIO 3 <i>Protezione Civile</i>
<b>Il Responsabile del Servizio 3</b> Geom. Salvatore RAGONESE	<div style="background-color: red; color: white; text-align: center; padding: 5px;"> <b>CAMPAGNA INCENDI BOSCHIVI, DI VEGETAZIONE E D'INTERFACCIA ANNO 2022</b> </div>  <div style="float: right; text-align: right;">                 Scala                  1:130.000             </div>
Redazione Cartografia: Ufficio 3.2 <i>Aggiornamenti Dinamici</i> Responsabile dell'Ufficio 3.2 Geom. Giuseppe TROVATO	
Rappresentazione Cart. ed Elab. G.I.S. Geom. Francesca ARGENTO	
Geom. Pantaleone CAMMARIERE	

## TAVOLA 3

## CARTA DELLA CLASSIFICAZIONE DEL RISCHIO

*aggiornamento al  
PIANO PROVINCIALE DI EMERGENZA  
TAV. 7 - CARTA DEL RISCHIO INCENDI*






### LEGENDA

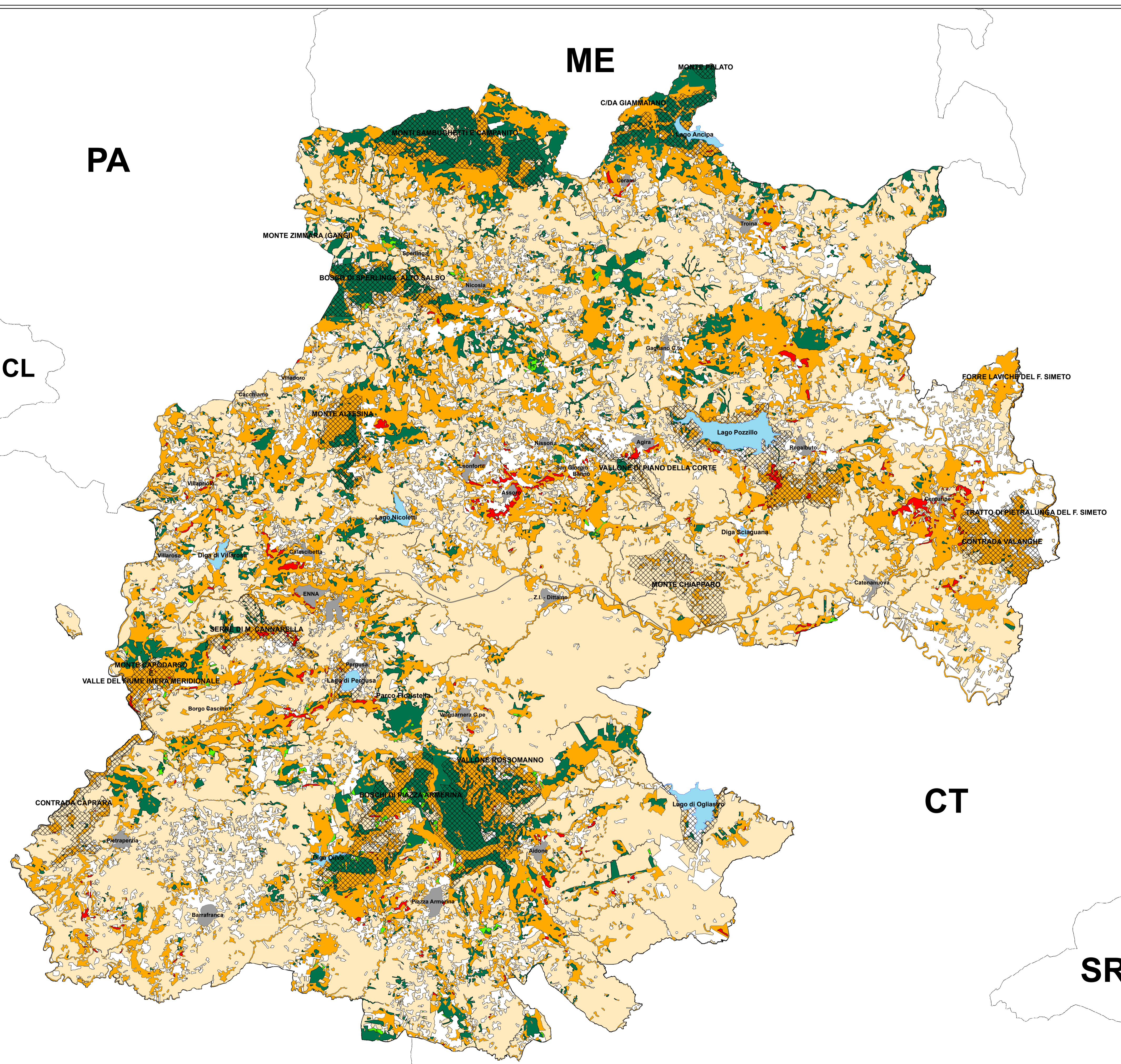

-  AREE BOSCADE
-  SITI DI INTERESSE COMUNITARIO-(S.I.C.-Z.P.S.)
-  INVASI
-  CENTRI ABITATI
-  CONFINI PROVINCIALI

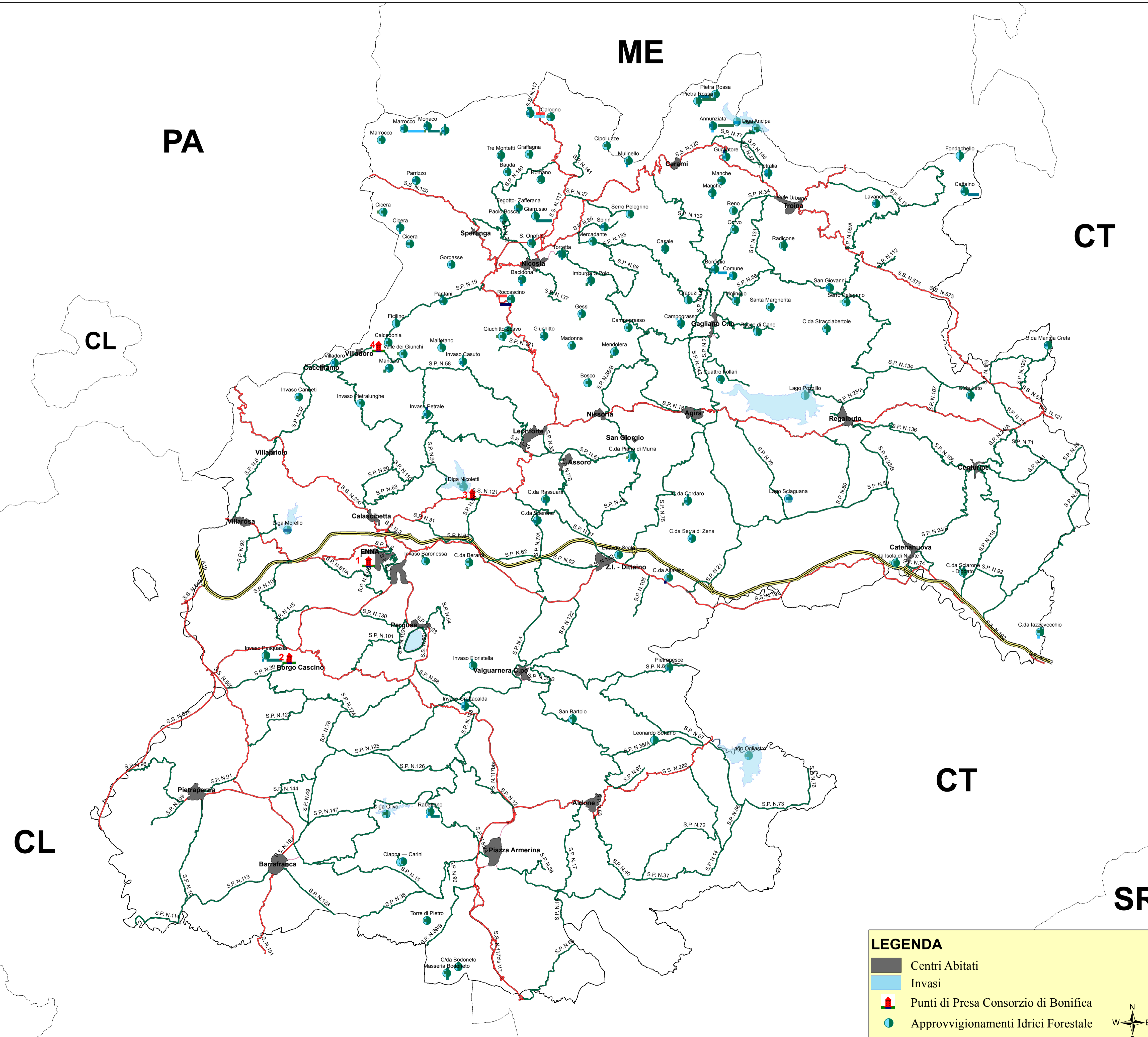
### CLASSI DI RISCHIO

*(Fonte: Regione Siciliana-ufficio Speciale A.I.B.)*

-  MOLTO BASSO
-  BASSO
-  MEDIO
-  ALTO
-  MOLTO ALTO



# CARTA DEGLI APPROVVIGIONAMENTI IDRICI



**LEGENDA**

- Centri Abitati
- Invasi
- Punti di Presa Consorzio di Bonifica
- Approvvigionamenti Idrici Forestale

**Il Commissario**  
Dot. Girolamo DI FAZIO

---

**Il Dirigente**  
Ing. Giuseppe GRASSO

---

**Il Responsabile del Servizio 3**  
Geom. Salvatore RAGONESE

---

Redazione Cartografica:  
**Ufficio 3.2 Aggiornamenti Dinamici**  
Responsabile dell'Ufficio 3.2  
Geom. Giuseppe TROVATO  
Rappresentazione Cart. ed Elab. G.I.S.  
Geom. Francesca ARGENTO  
Geom. Pantalone CAMMARIERE

**LIBERO CONSORZIO COMUNALE DI ENNA**

**SETTORE III Territorio - Pianificazione - Ambiente - Lavori Pubblici**  
**SERVIZIO 3 Protezione Civile**

**CAMPAGNA INCENDI**  
**BOSCHIVI, DI VEGETAZIONE E D'INTERFACCIA**  
**ANNO 2022**

Scala  
**1:130.000**

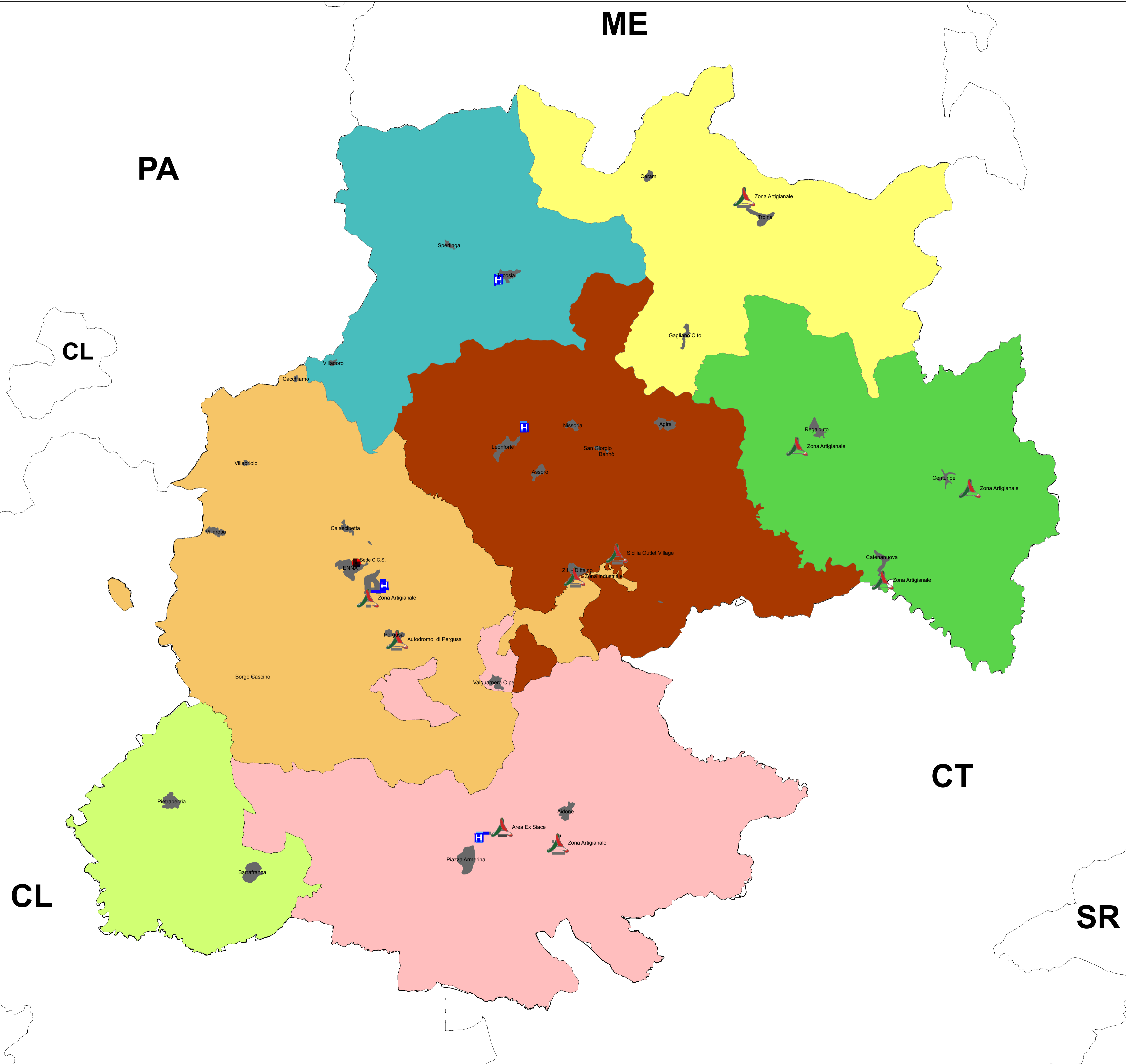
## TAVOLA 4 CARTA DEGLI APPROVVIGIONAMENTI IDRICI

### aggiornamento al PROGRAMMA PROVINCIALE DI PREVISIONE E PREVENZIONE DEI RISCHI TAV. 13 - CARTA DEGLI APPROVVIGIONAMENTI IDRICI

PUNTI APPRESAMENTO ACQUA ENNA			STRUTTURE APPROVVIGIONAMENTO IDRICO CORPO FORESTALE																
COMUNE	INDIRIZZO	N. PUNTI	Comune	Stato	Escluso	Comune	Tipologia	Proprietà	Geografico	TA6	TA8	TA1	TA2	TA3	TA4	TA5	TA7	TA9	
AGIRA	C.da Mammone	1	Enna	Natura	Non	Enna	Linea	Enna	14.008	14.008	14.008	14.008	14.008	14.008	14.008	14.008	14.008	14.008	14.008
	C.da Angeli Foresta (fusta serbatoio)	1	Enna	Natura	Non	Enna	Linea	Enna	14.008	14.008	14.008	14.008	14.008	14.008	14.008	14.008	14.008	14.008	14.008
	Via Zappag	1	Enna	Natura	Non	Enna	Linea	Enna	14.008	14.008	14.008	14.008	14.008	14.008	14.008	14.008	14.008	14.008	14.008
AIDONE	C.da Conolotto	1	Enna	Natura	Non	Enna	Linea	Enna	14.008	14.008	14.008	14.008	14.008	14.008	14.008	14.008	14.008	14.008	14.008
	Via Roma (accanto Ufficio Tecnico)	1	Enna	Natura	Non	Enna	Linea	Enna	14.008	14.008	14.008	14.008	14.008	14.008	14.008	14.008	14.008	14.008	14.008
	Via Angeli (vicino cabina elettrica)	1	Enna	Natura	Non	Enna	Linea	Enna	14.008	14.008	14.008	14.008	14.008	14.008	14.008	14.008	14.008	14.008	14.008
ASSORO	Via Panoramica	1	Enna	Natura	Non	Enna	Linea	Enna	14.008	14.008	14.008	14.008	14.008	14.008	14.008	14.008	14.008	14.008	14.008
	Via Borgo (di fronte carrozzeria Mozza)	1	Enna	Natura	Non	Enna	Linea	Enna	14.008	14.008	14.008	14.008	14.008	14.008	14.008	14.008	14.008	14.008	14.008
	Via Nenni (angolo via Martire delle Miniere)	1	Enna	Natura	Non	Enna	Linea	Enna	14.008	14.008	14.008	14.008	14.008	14.008	14.008	14.008	14.008	14.008	14.008
CALASCIBETTA	Via Farnese, 96	1	Enna	Natura	Non	Enna	Linea	Enna	14.008	14.008	14.008	14.008	14.008	14.008	14.008	14.008	14.008	14.008	14.008
	Via Puccio, s.n.c.	1	Enna	Natura	Non	Enna	Linea	Enna	14.008	14.008	14.008	14.008	14.008	14.008	14.008	14.008	14.008	14.008	14.008
	Via S. Giorgio - Via Matteotti (Scuola Elementare)	1	Enna	Natura	Non	Enna	Linea	Enna	14.008	14.008	14.008	14.008	14.008	14.008	14.008	14.008	14.008	14.008	14.008
CATENANUOVA	C.da Benedizione (presso vasche)	1	Enna	Natura	Non	Enna	Linea	Enna	14.008	14.008	14.008	14.008	14.008	14.008	14.008	14.008	14.008	14.008	14.008
	Via Caduti in Guerra, 117	1	Enna	Natura	Non	Enna	Linea	Enna	14.008	14.008	14.008	14.008	14.008	14.008	14.008	14.008	14.008	14.008	14.008
	C.da S. Maria	1	Enna	Natura	Non	Enna	Linea	Enna	14.008	14.008	14.008	14.008	14.008	14.008	14.008	14.008	14.008	14.008	14.008
CENTURIPPI	Via Giuseppe Ferraro	1	Enna	Natura	Non	Enna	Linea	Enna	14.008	14.008	14.008	14.008	14.008	14.008	14.008	14.008	14.008	14.008	14.008
	C.da Miniere (presso Depuratore)	1	Enna	Natura	Non	Enna	Linea	Enna	14.008	14.008	14.008	14.008	14.008	14.008	14.008	14.008	14.008	14.008	14.008
	Via Giacomo Leopardi	1	Enna	Natura	Non	Enna	Linea	Enna	14.008	14.008	14.008	14.008	14.008	14.008	14.008	14.008	14.008	14.008	14.008
CERAMI	C.da S. Maria (Scuola Elementare)	1	Enna	Natura	Non	Enna	Linea	Enna	14.008	14.008	14.008	14.008	14.008	14.008	14.008	14.008	14.008	14.008	14.008
	Via Signore della Santetta (500 m. str. sotto Cimitero)	1	Enna	Natura	Non	Enna	Linea	Enna	14.008	14.008	14.008	14.008	14.008	14.008	14.008	14.008	14.008	14.008	14.008
	Via S. Stefano, 5 (incrocio via Monsignor Sturzo)	1	Enna	Natura	Non	Enna	Linea	Enna	14.008	14.008	14.008	14.008	14.008	14.008	14.008	14.008	14.008	14.008	14.008
ENNA	Via Cav. di Viti, Veneto (sotto Convento Montebello)	1	Enna	Natura	Non	Enna	Linea	Enna	14.008	14.008	14.008	14.008	14.008	14.008	14.008	14.008	14.008	14.008	14.008
	Via S. Maria (vicino Chiesa San Benedetto)	1	Enna	Natura	Non	Enna	Linea	Enna	14.008	14.008	14.008	14.008	14.008	14.008	14.008	14.008	14.008	14.008	14.008
	Via Vergasino-SS-521 (C/D Caserma Vigili del Fuoco)	1	Enna	Natura	Non	Enna	Linea	Enna	14.008	14.008	14.008	14.008	14.008	14.008	14.008	14.008	14.008	14.008	14.008
GAGLIANICO	Via Pirrone	1	Enna	Natura	Non	Enna	Linea	Enna	14.008	14.008	14.008	14.008	14.008	14.008	14.008	14.008	14.008	14.008	14.008
	Via Roma	1	Enna	Natura	Non	Enna	Linea	Enna	14.008	14.008	14.008	14.008	14.008	14.008	14.008	14.008	14.008	14.008	14.008
	Via S. Stefano	1	Enna	Natura	Non	Enna	Linea	Enna	14.008	14.008	14.008	14.008	14.008	14.008	14.008	14.008	14.008	14.008	14.008
PIAZZA ARMERINA	Via S. Stefano, 5 (incrocio via Monsignor Sturzo)	1	Enna	Natura	Non	Enna	Linea	Enna	14.008	14.008	14.008	14.008	14.008	14.008	14.008	14.008	14.008	14.008	14.008
	Via S. Stefano, 5 (incrocio via Monsignor Sturzo)	1	Enna	Natura	Non	Enna	Linea	Enna	14.008	14.008	14.008	14.008	14.008	14.008	14.008	14.008	14.008	14.008	14.008
	Via S. Stefano, 5 (incrocio via Monsignor Sturzo)	1	Enna	Natura	Non	Enna	Linea	Enna	14.008	14.008	14.008	14.008	14.008	14.008	14.008	14.008	14.008	14.008	14.008

PUNTI DI APPRESAMENTO FISICI CONSORZIO DI BONIFICA N. 6 ENNA				
ID	LOCALITA'	COMUNE	X	Y
1	Papardura	Enna	2455500,878	4157689,336
2	Borgo Cascino	Enna	2450032,130	4151032,487
3	Diga Nicoletti	Enna	2462645,602	4162099,238
4	Villadoro	Nicosia	2456218,770	4172218,080

**CARTA DEI C.O.M. E DELLE AREE DI EMERGENZA PROVINCIALE**





<p><b>Il Commissario</b> Dott. Girolamo DI FAZIO</p>	 <p><b>LIBERO CONSORZIO COMUNALE DI ENNA</b></p>
<p><b>Il Dirigente</b> Ing. Giuseppe GRASSO</p>	<p><b>SETTORE III</b> Territorio - Pianificazione - Ambiente - Lavori Pubblici <b>SERVIZIO 3</b> Protezione Civile</p>
<p><b>Il Responsabile del Servizio 3</b> Geom. Salvatore RAGONESE</p>	<p align="center"><b>CAMPAGNA INCENDI BOSCHIVI, DI VEGETAZIONE E D'INTERFACCIA ANNO 2022</b></p>  <p align="right">Scala 1:130.000</p>
<p>Redazione Cartografia: <b>Ufficio 3.2 Aggiornamenti Dinamici</b> Responsabile dell'Ufficio 3.2 Geom. Giuseppe TROVATO</p>	
<p>Rappresentazione Cart. ed Elab. G.I.S. Geom. Francesca ARGENTO Geom. Pantaleone CAMMARIERE</p>	

**TAVOLA 5**



**CARTA DEI C. O. M.  
E DELLE AREE DI EMERGENZA PROVINCIALE**


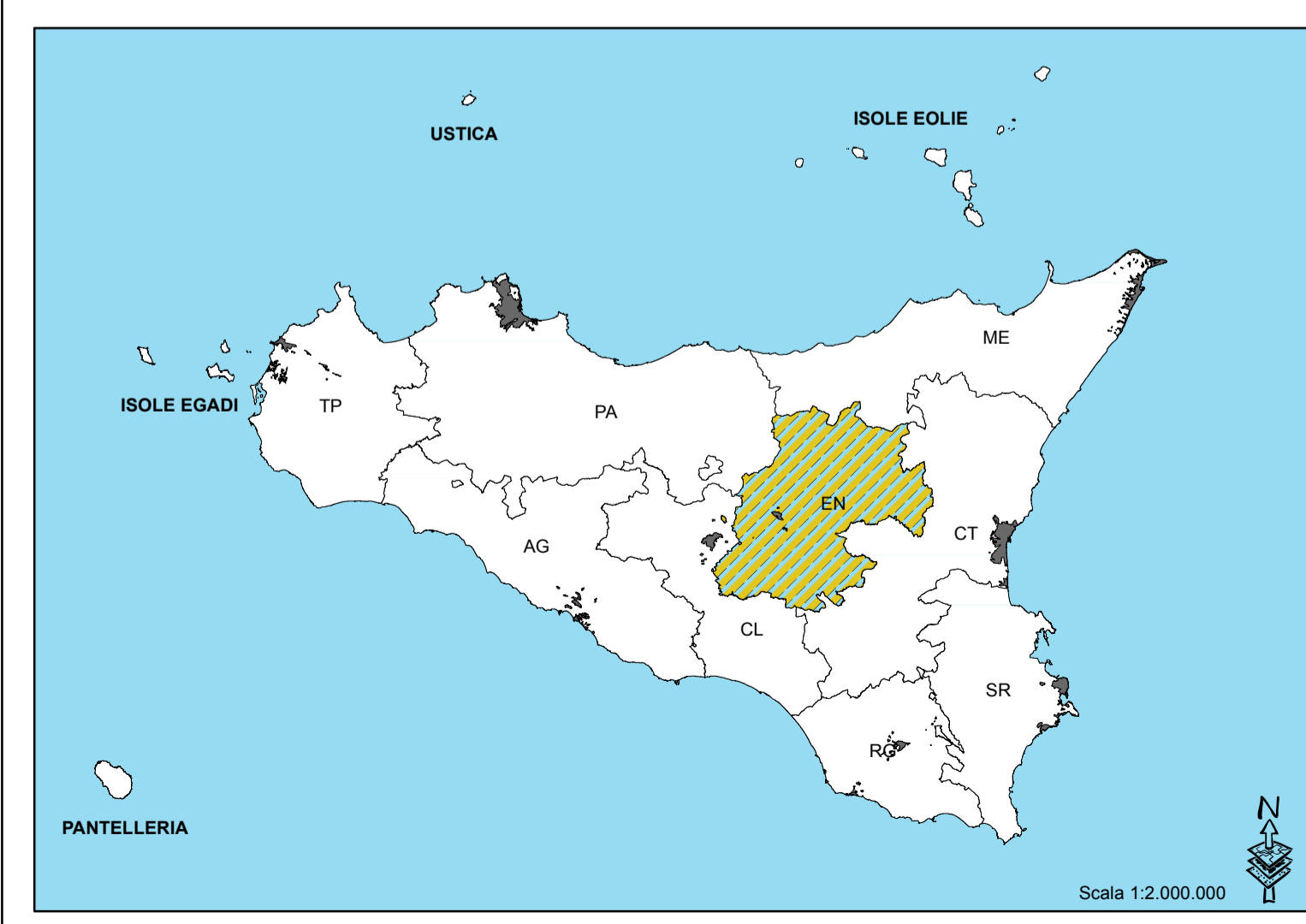
aggiornamento al  
**PIANO PROVINCIALE DI EMERGENZA**  
**TAV. 5 - CARTA DELLE AREE DI EMERGENZA PROVINCIALE**

**LEGENDA**

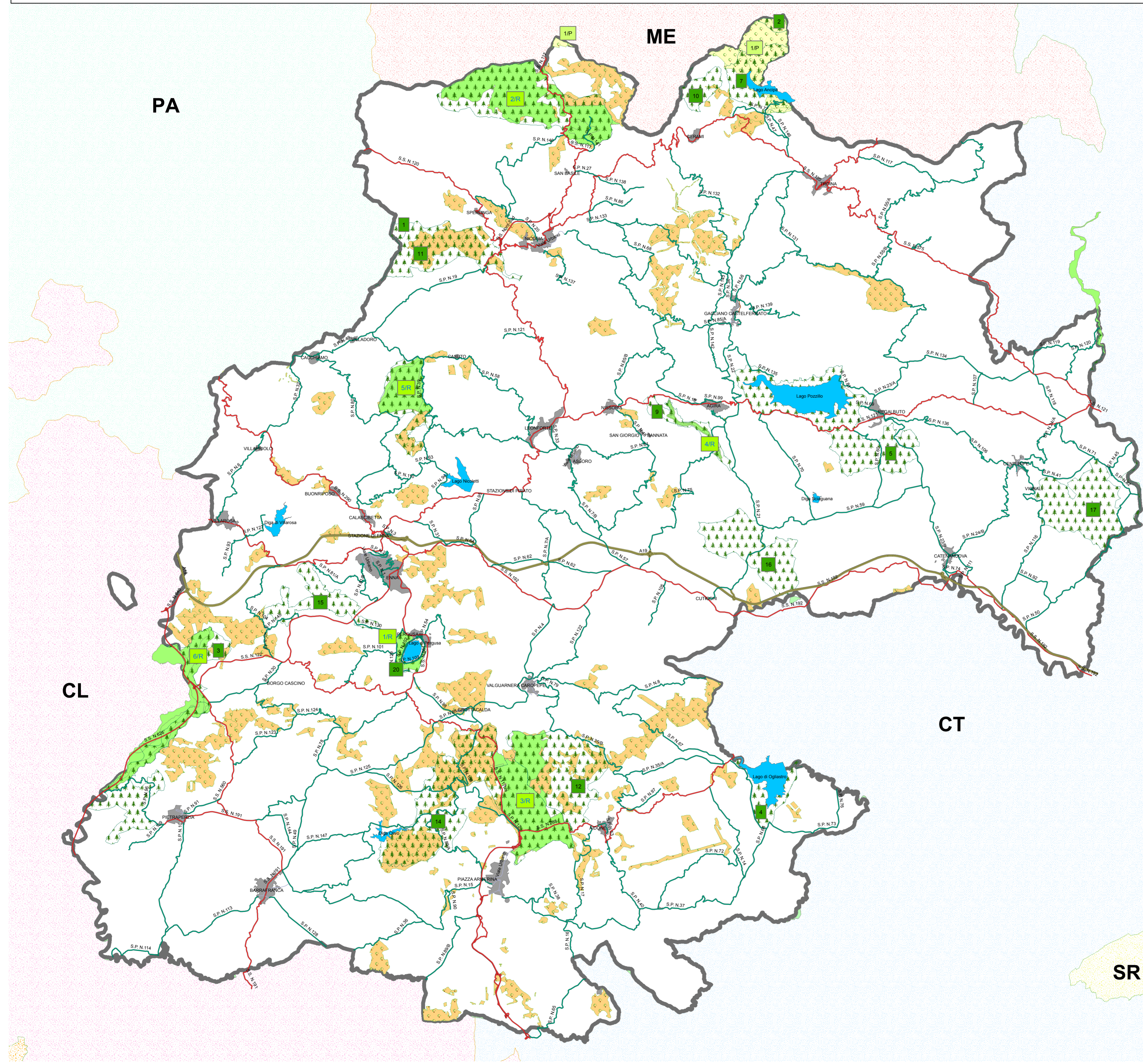
-  AREE DI EMERGENZA PROVINCIALE
-  OSPEDALI
-  C.C.S. (Prefettura - sede del Centro Coordinamento dei Soccorsi)
-  CENTRI ABITATI
-  LIMITI PROVINCIALI

**C.O.M. (Centri Operativi Misti)**

-  CATENANUOVA
-  ENNA
-  GAGLIANO CASTELFERRATO
-  NICOSIA
-  NISSORIA
-  PIETRAPERSIA
-  PIAZZA ARMERINA



# CARTA DELLA RETE STRADALE E DELLE AREE PROTETTE



**Il Commissario**  
Dot. Girolamo DI FAZIO

**Il Dirigente**  
Ing. Giuseppe GRASSO

**Il Responsabile del Servizio 3**  
Geom. Salvatore RAGONESE

Redazione Cartografia:  
Ufficio 3.2 Aggiornamenti Dinamici  
Responsabile dell'Ufficio 3.2  
Geom. Giuseppe TROVATO  
Rappresentazione Cart.ed Elab. G.L.S.  
Geom. Francesca ARGENTO  
Geom. Pantaleone CAMMARERE

**LIBERO CONSORZIO COMUNALE DI ENNA**  
SETTORE III Territorio - Pianificazione - Ambiente - Lavori Pubblici  
SERVIZIO 3 Protezione Civile

**CAMPAGNA INCENDI  
BOSCHIVI, DI VEGETAZIONE E D'INTERFACCIA  
ANNO 2022**

Scala  
1:130.000

## TAVOLA 6

### CARTA DELLA RETE STRADALE E DELLE AREE PROTETTE

aggiornamento al  
**PROGRAMMA PROVINCIALE DI PREVISIONE E PREVENZIONE DEI RISCHI**  
TAV. 6 - CARTA DELLA RETE VIARIA-FERROVIARIA-ELISUPERFICI  
TAV. 15 - CARTA DEL RISCHIO AREE PROTETTE  
e  
**PIANO PROVINCIALE DI EMERGENZA**  
TAV. 1 - CARTA DELLA VIABILITA'

#### TABELLA DELLE AREE PROTETTE

S.I.C. - Sito di Interesse Comunitario - Z.P.S. - Zona a Protezione Speciale

ID	STATO	CODICE	DENOMINAZIONE	COMUNE
1	SIC	ITA020040	Monte Zimmarà	Sperlinga
2	SIC	ITA030039	Monte Pelato	Cerami
3	SIC	ITA050004	Monte Capodarso e Valle del fiume Imera Meridionale	Enna - Pietrapertosa
4	SIC	ITA060001	Lago Ogliastra	Aidone
5	SIC	ITA060003	Lago di Pozzillo	Agira - Regalbuto
6	SIC	ITA060004	Monte Altesina	Calascibetta - Leonforte - Nicosia
7	SIC	ITA060005	Lago di Ancipa	Cerami - Troina
8	SIC	ITA060006	Monte Sambughetti - Monte Campanito	Nicosia - Cerami
9	SIC	ITA060007	Vallone Piano della Corte	Agira
10	SIC	ITA060008	Contrada Giammaiano	Cerami
11	SIC	ITA060009	Bosco di Sperlinga (Alto Salso)	Sperlinga - Nicosia
12	SIC	ITA060010	Vallone Rossomanno	Enna - Aidone
13	SIC	ITA060011	Contrada Caprara	Pietrapertosa
14	SIC	ITA060012	Boschi di Piazza Armerina	Aidone - Enna - Piazza Armerina
15	SIC	ITA060013	Serre di Monte Cannarella	Enna
16	SIC	ITA060014	Monte Chiapparò	Agira
17	SIC	ITA060015	Contrada Valanghe	Centuripe
18	SIC	ITA070025	Tratto di Pietralunga del fiume Simeto	Centuripe
19	SIC	ITA070026	Forre Laviche del Fiume Simeto	Centuripe
20	SIC/ZPS	ITA060002	Lago di Pergusa	Enna e Piazza Armerina
21	ZPS	ITA070029	Biviere di Lentini (tratto del fiume Simeto e area antistante alla foce)	Centuripe
22	ZPS	ITA030043	Monte Nebrodi	Cerami e Troina

#### RISERVE NATURALI

ID	TIPOLOGIA	DENOMINAZIONE	COMUNE
1/R	R.N.S.	Lago di pergusa	Enna
2/R	R.N.O.	Sambughetti - Campanito	Nicosia - Cerami
3/R	R.N.O.	Grotta di Rossomanno - Bellia	Enna - Piazza Armerina - Aidone
4/R	R.N.O.	Vallone di Piano della Corte	Agira
5/R	R.N.O.	Monte Altesina	Nicosia - Leonforte
6/R	R.N.O.	Imera Meridionale	Enna - Pietrapertosa

#### PARCHI

ID	TIPOLOGIA	DENOMINAZIONE	COMUNE
1/P	PARCO	Parco dei Nebrodi	Cerami - Troina

**LEGENDA**

- BOSCHI
- RISERVE
- SIC/ZPS
- PARCHI
- CENTRI ABITATI
- LAGHI
- AUTOSTRADA
- STATALE
- PROVINCIALE
- URBANA



## LIBERO CONSORZIO COMUNALE DI ENNA

SETTORE III *Territorio – Pianificazione – Ambiente – Lavori Pubblici*

SERVIZIO 3 *Protezione Civile*

### APPENDICE

## NORME COMPORTAMENTALI IN CASO DI INCENDIO

### COSA FARE ?

#### PER PREVENIRE UN INCENDIO

#### ANTINCENDIO BOSCHIVO



- ✓ Non gettare via mozziconi di sigaretta o fiammiferi ancora accesi dall'auto, dal treno o andando a piedi
- ✓ Ricorda che è proibito accendere il fuoco nel bosco, al di fuori delle aree attrezzate.
- ✓ Non abbandonare i rifiuti nei boschi.
- ✓ Non bruciare, senza le dovute misure di sicurezza, le stoppie, la paglia e altri residui agricoli, specialmente nelle giornate calde e ventose



## LIBERO CONSORZIO COMUNALE DI ENNA

SETTORE III *Territorio – Pianificazione – Ambiente – Lavori Pubblici*


SERVIZIO 3 *Protezione Civile*

### COSA FARE ?


#### SE UN INCENDIO BOSCHIVO SI AVVICINA ALLA PROPRA ABITAZIONE

		
Sigilla porte e finestre con panni bagnati e segnala la tua presenza	Telefona subito al 1515 o al 112 per dare l'allarme	Non uscire di casa se non sei certo che la via di fuga sia libera

#### SE SONO IN PROSSIMITA' DI UN INCENDIO BOSCHIVO

	<b>L'incendio non è uno spettacolo!</b>
	✓ Se sei in auto non abbandonarla, chiudi i finestrini e la ventilazione e segnala la tua presenza con il clacson o i fari.
	✓ Parcheggia l'auto il più possibile distante dalla vegetazione abbondante.
	✓ Non parcheggiare lungo le strade. Le vie di comunicazione sono necessarie per gestire l'emergenza.

#### SE SONO A PIEDI CIRCONDATO DA UN INCENDIO BOSCHIVO

	✓ Cerca una via di fuga sicura: una strada o un corso d'acqua.
	✓ Non sostare in luoghi verso i quali soffia il vento
	✓ Stenditi a terra in un luogo dove non c'è vegetazione incendiabile

#### SE NON HAI ALTRA SCELTA

cerca di attraversare il fuoco  
dove è meno intenso  
per passare dalla parte già bruciata